



中央新幹線 品川・名古屋間
工事实施計画 (その2)

停車場平面図

縮尺=1/2,500
8葉の内1 【品川】

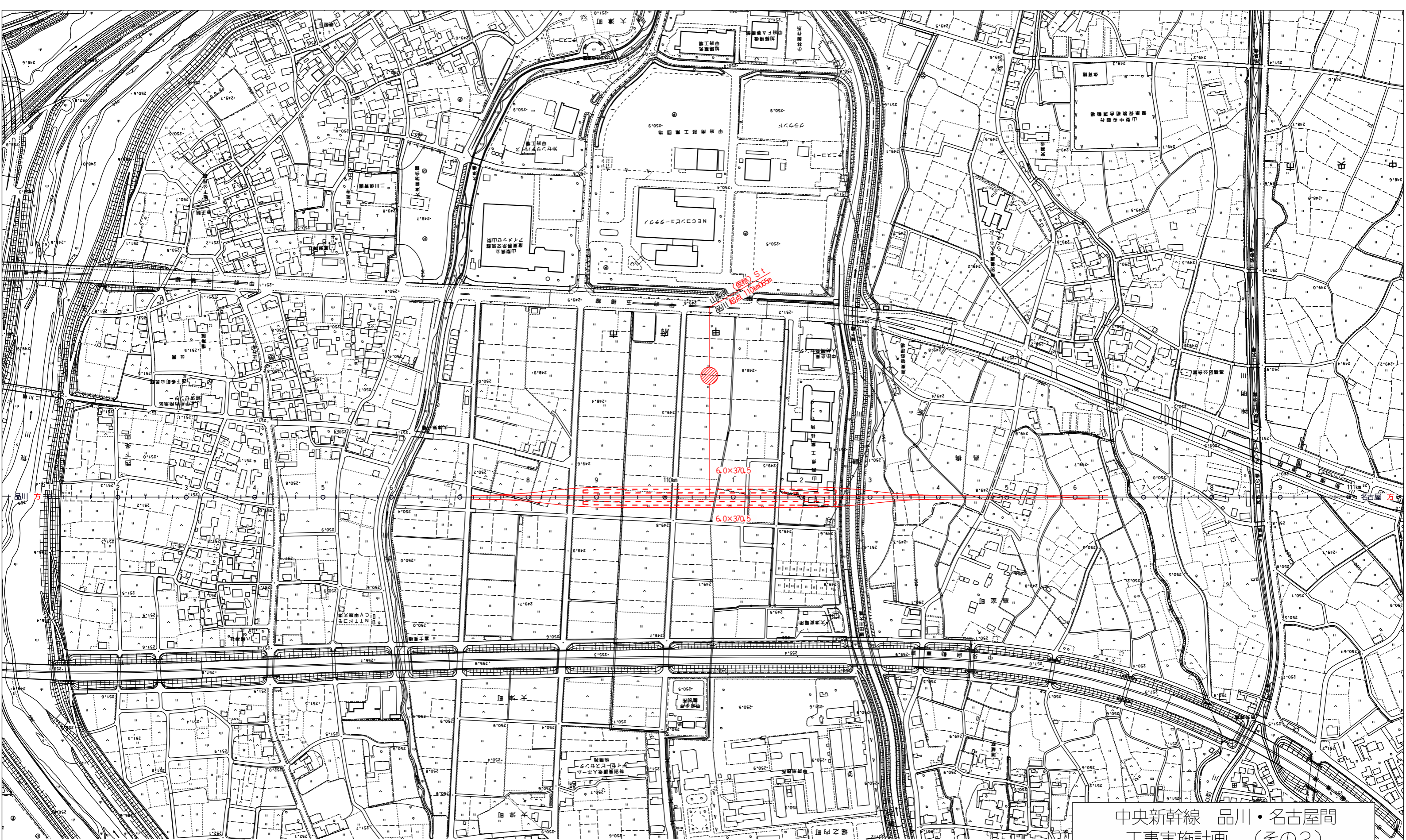
図 梁

図 III

III



中央新幹線 品川・名古屋間 工事実施計画 (その2)
停車場平面図
縮尺=1/2,500 8葉の内2 【神奈川県(仮称)】



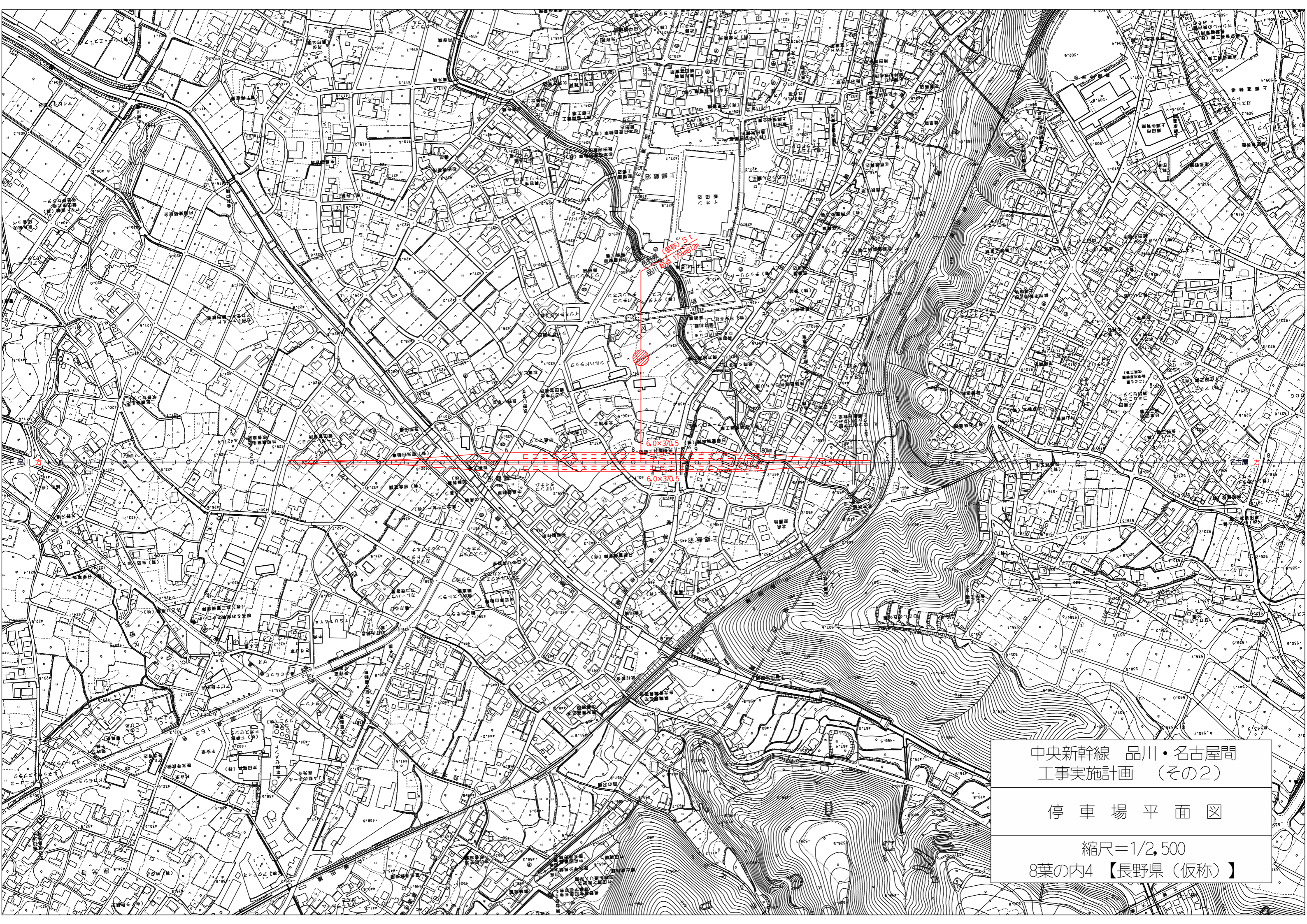
西下米町

中 府 市

中央新幹線 品川・名古屋間
工事実施計画 (その2)

停車場平面図

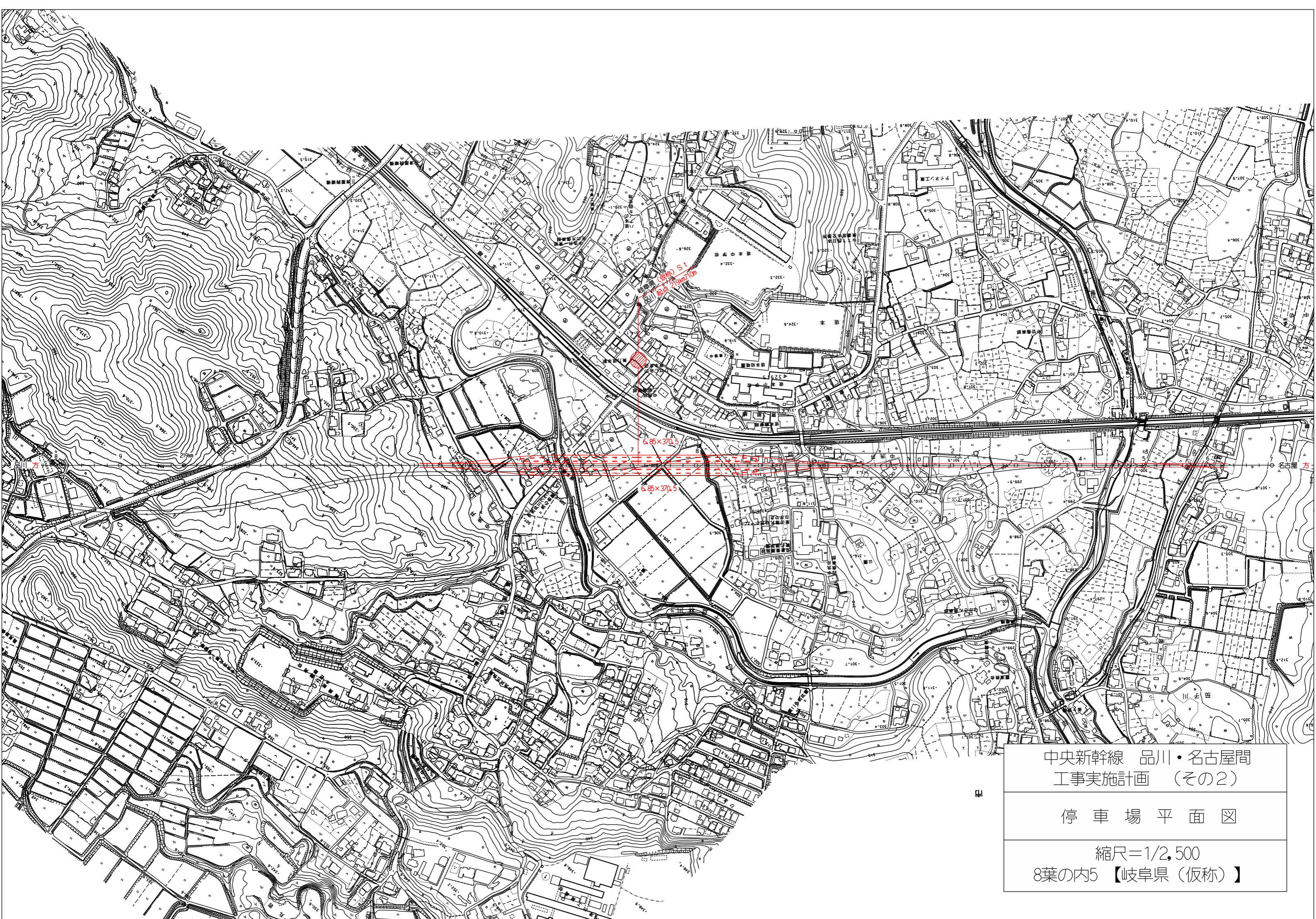
縮尺=1/2,500
8葉の内3 【山梨県(仮称)】



中央新幹線 品川・名古屋間
工事実施計画 (その2)

停車場平面図

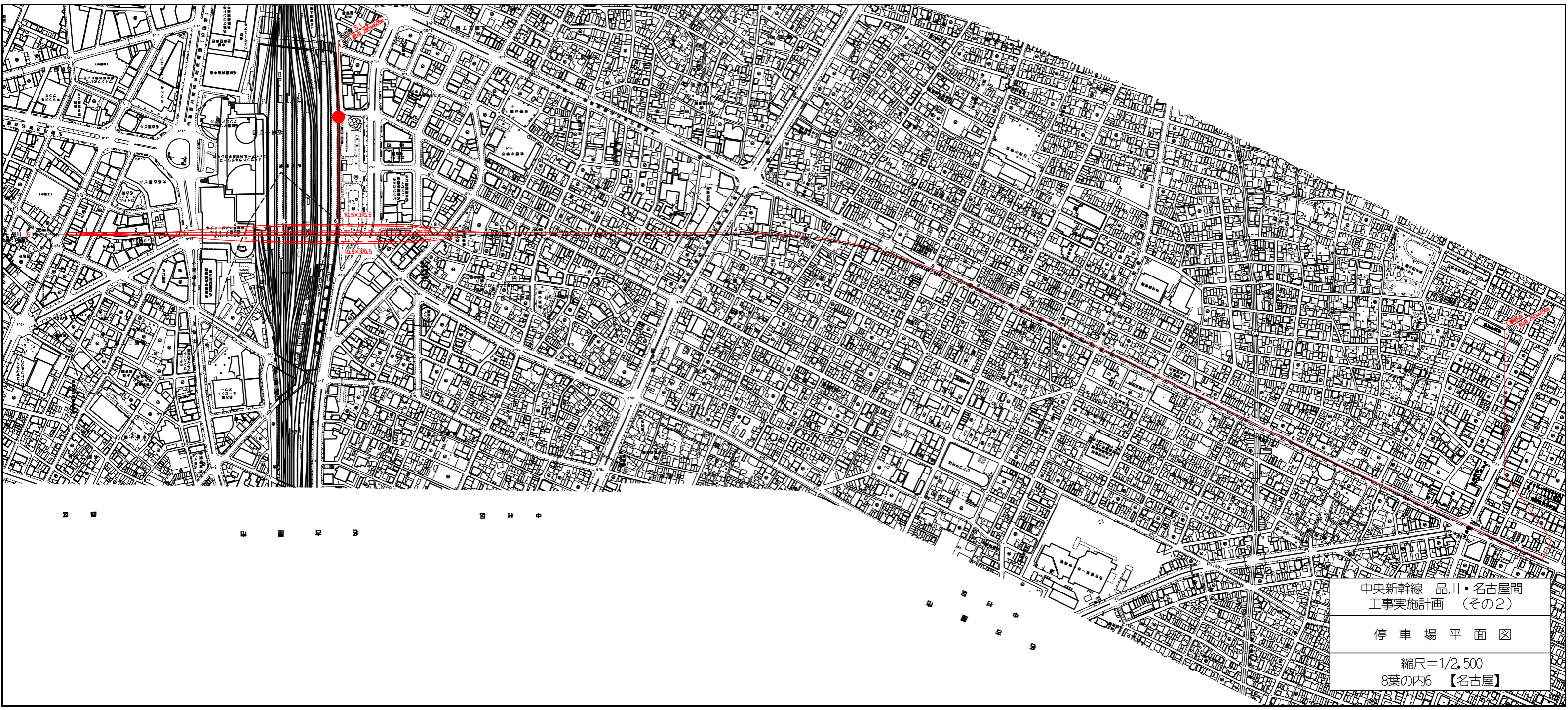
縮尺=1/2,500
8葉の内4 【長野県(仮称)】



中央新幹線 品川・名古屋間
工事実施計画 (その2)

停車場平面図

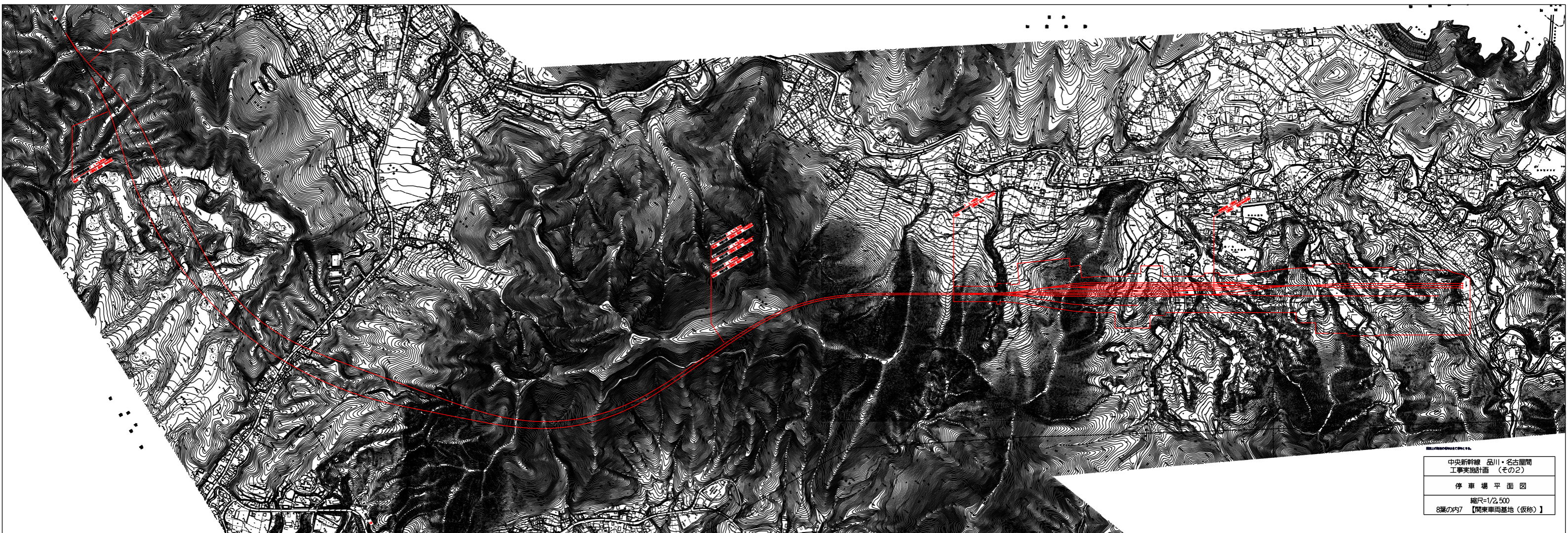
縮尺=1/2,500
8葉の内5 【岐阜県(仮称)】



中央新幹線 品川・名古屋間
工事実施計画 (その2)

停車場平面図

縮尺=1/2,500
8葉の内6 【名古屋】



中央新幹線 岳川・名古屋間
工事実施計画 (その2)
停車場平面図
縮尺=1/2,500
8葉の内7 【関東車両基地(仮称)】



中央新幹線 品川・名古屋間
工事実施計画 (その2)

停車場平面図

縮尺=1/2,500
8葉の内8 【中部総合車両基地(仮称)】