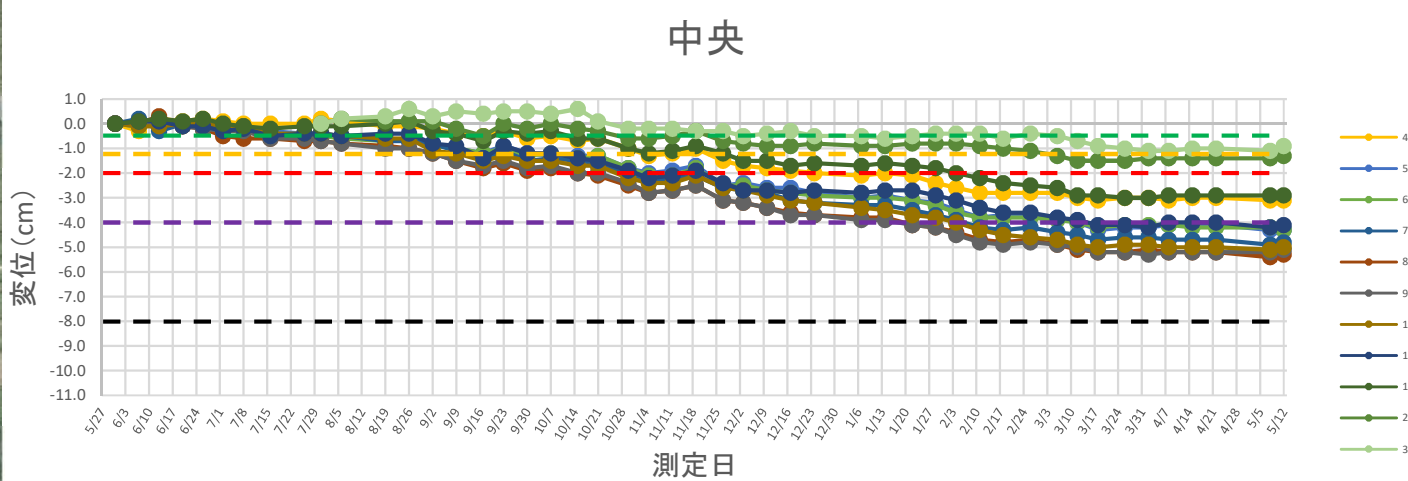
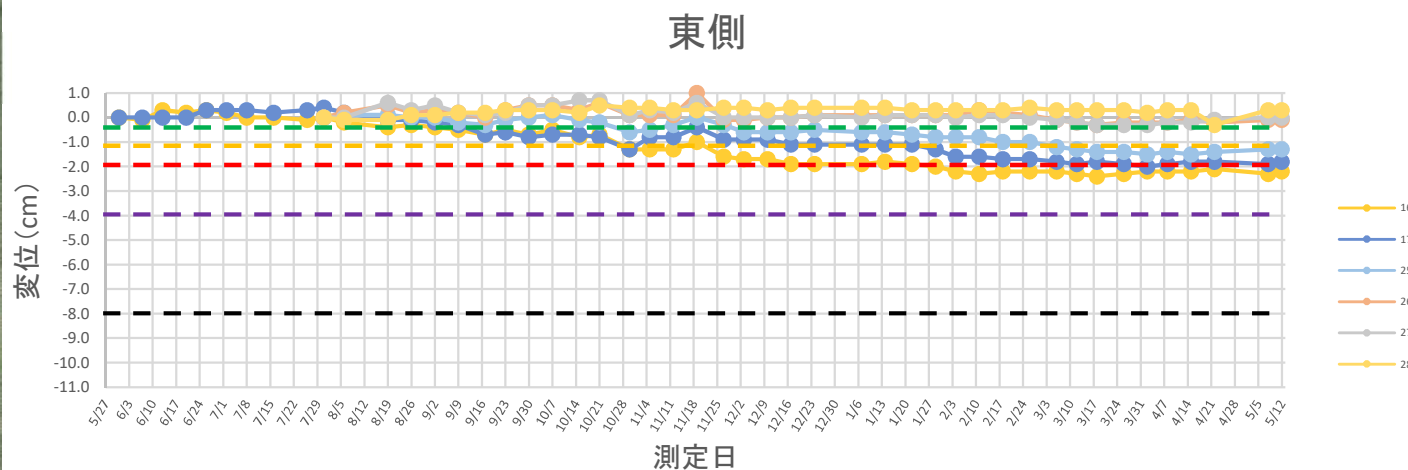
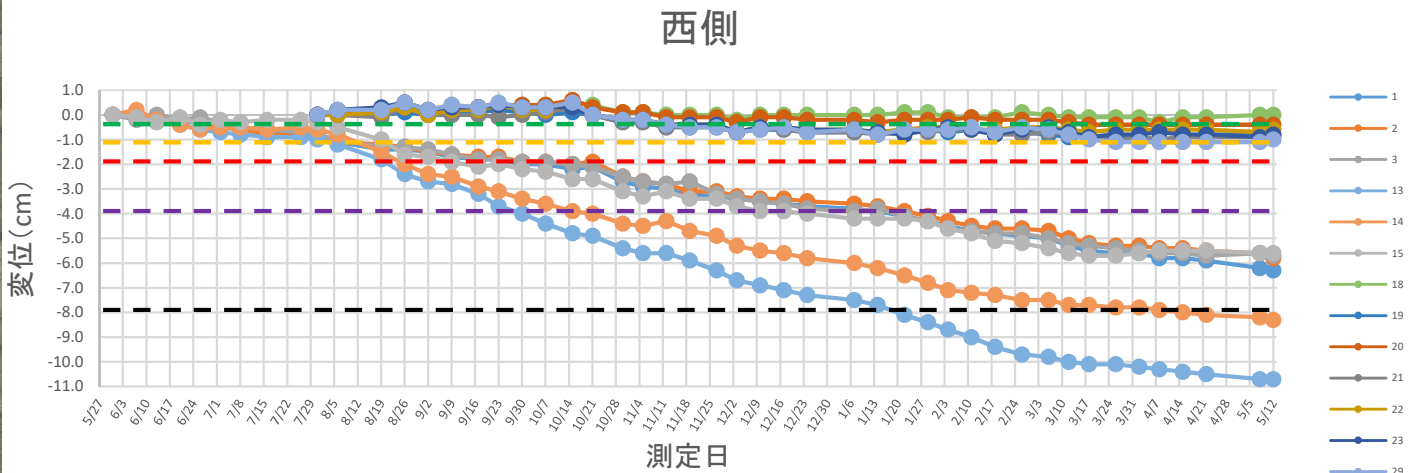
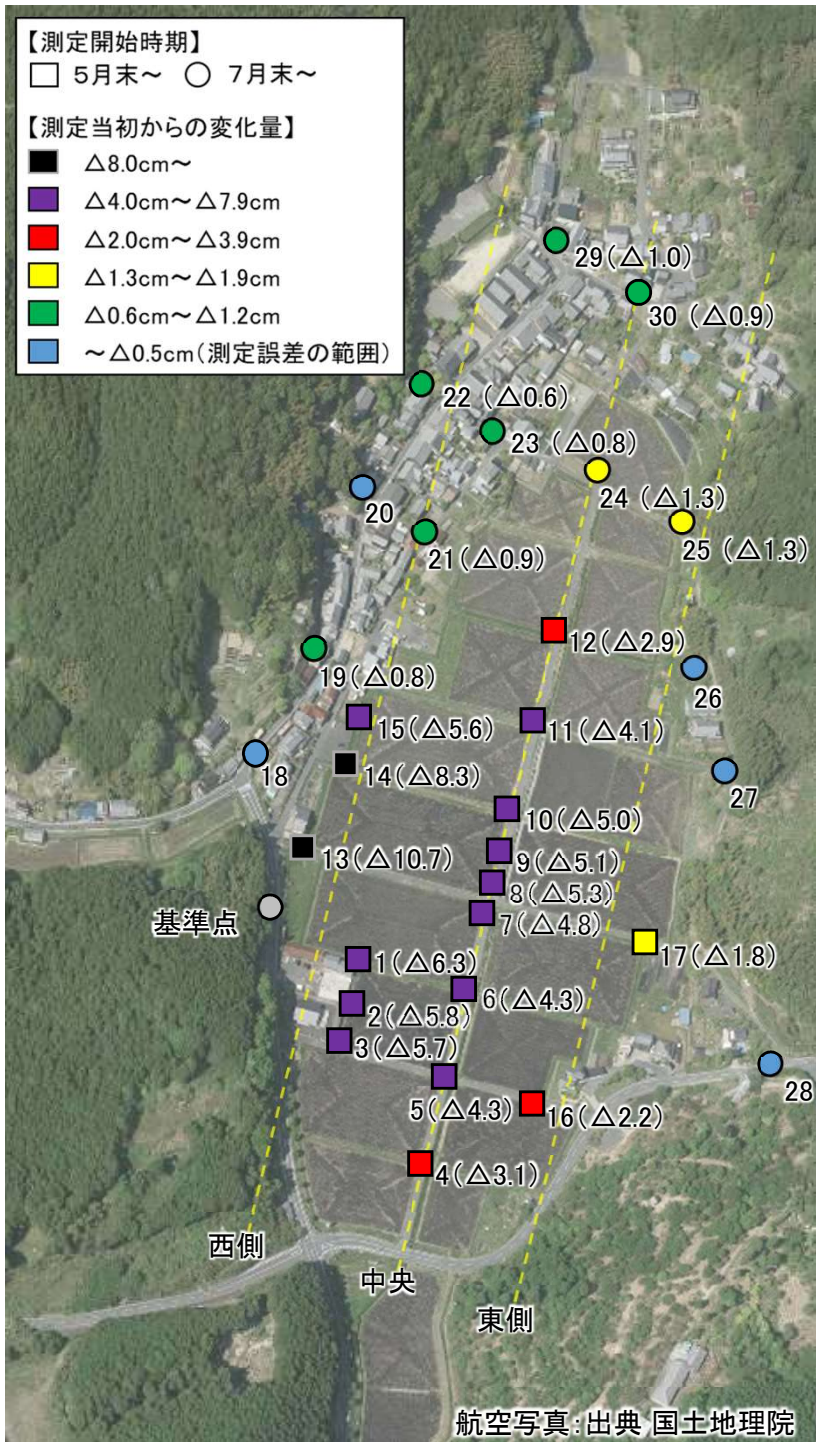


地表面計測結果(5/13時点)



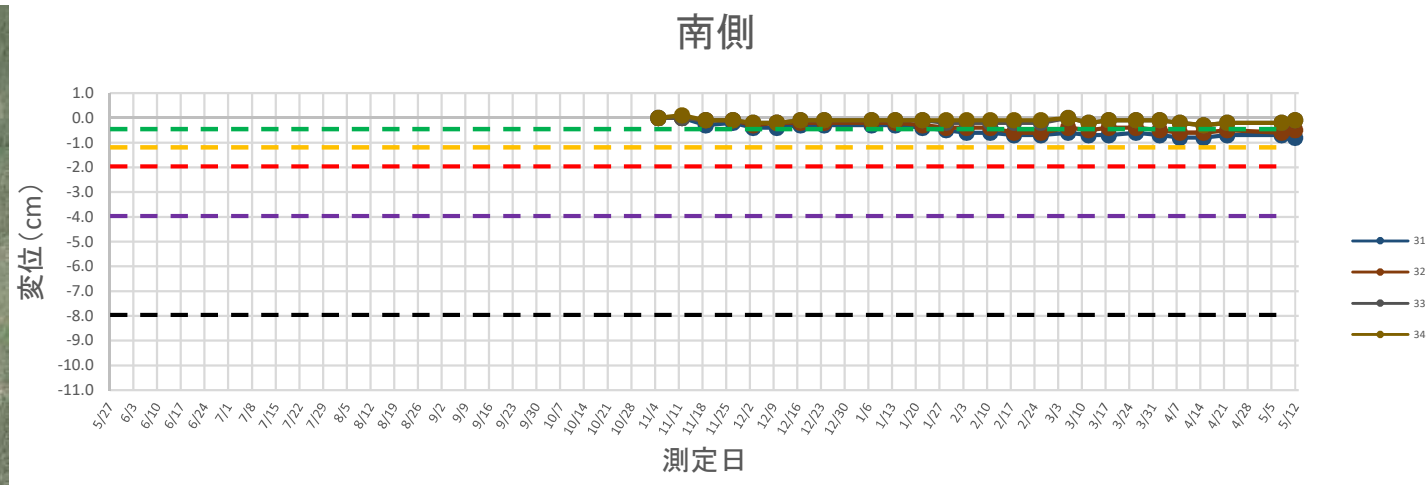
地表面計測結果(5/13時点)

【測定開始時期】
 △ 11月～

【測定当初からの変化量】
 ■ $\Delta 0.6\text{cm} \sim \Delta 1.2\text{cm}$
 ■ $\sim \Delta 0.5\text{cm}$ (測定誤差の範囲)



航空写真: 出典 国土地理院



※地元の皆様からのご意見もふまえ、地表面の計測地点を南側に追加しました。