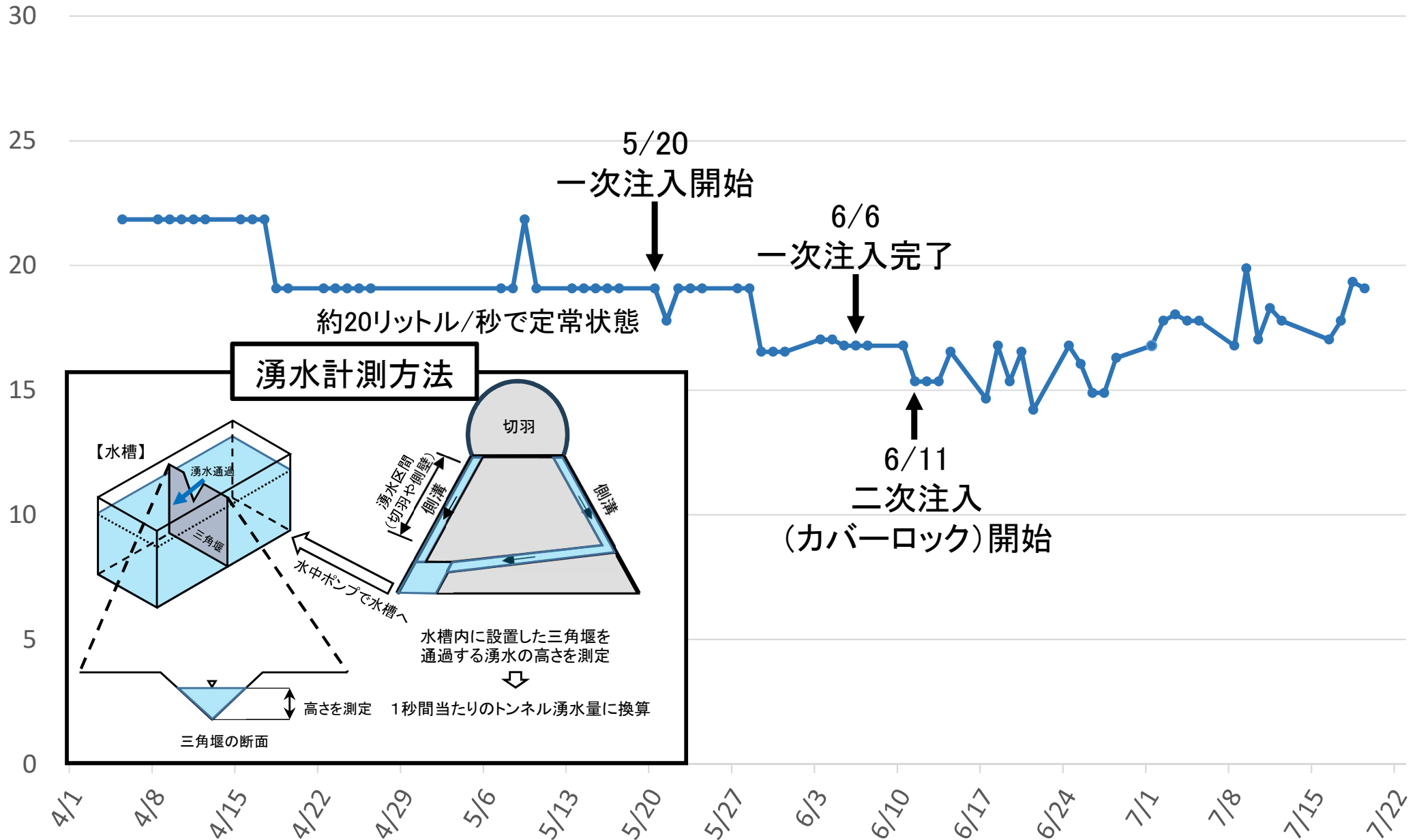
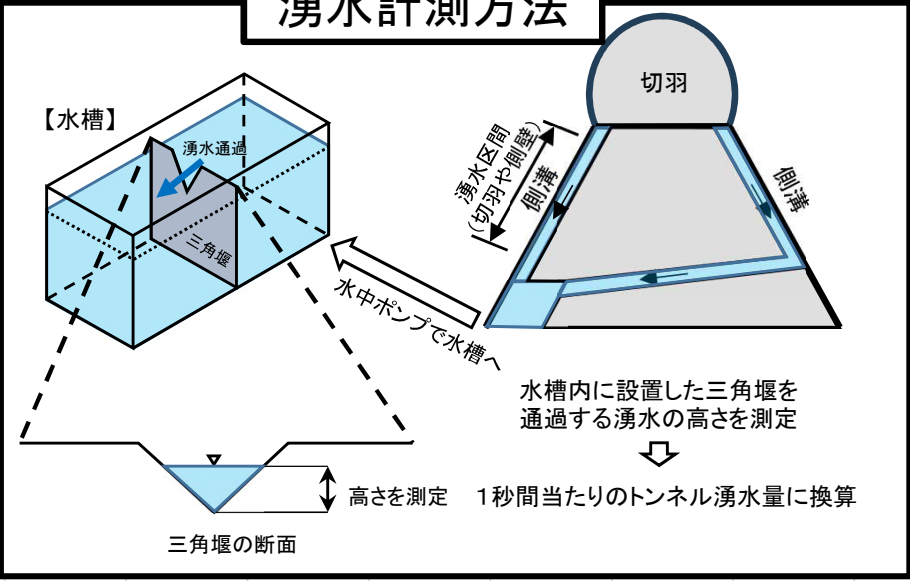


トンネル湧水量の推移(7/21時点)

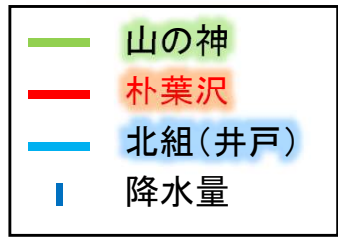
リットル/秒



湧水計測方法

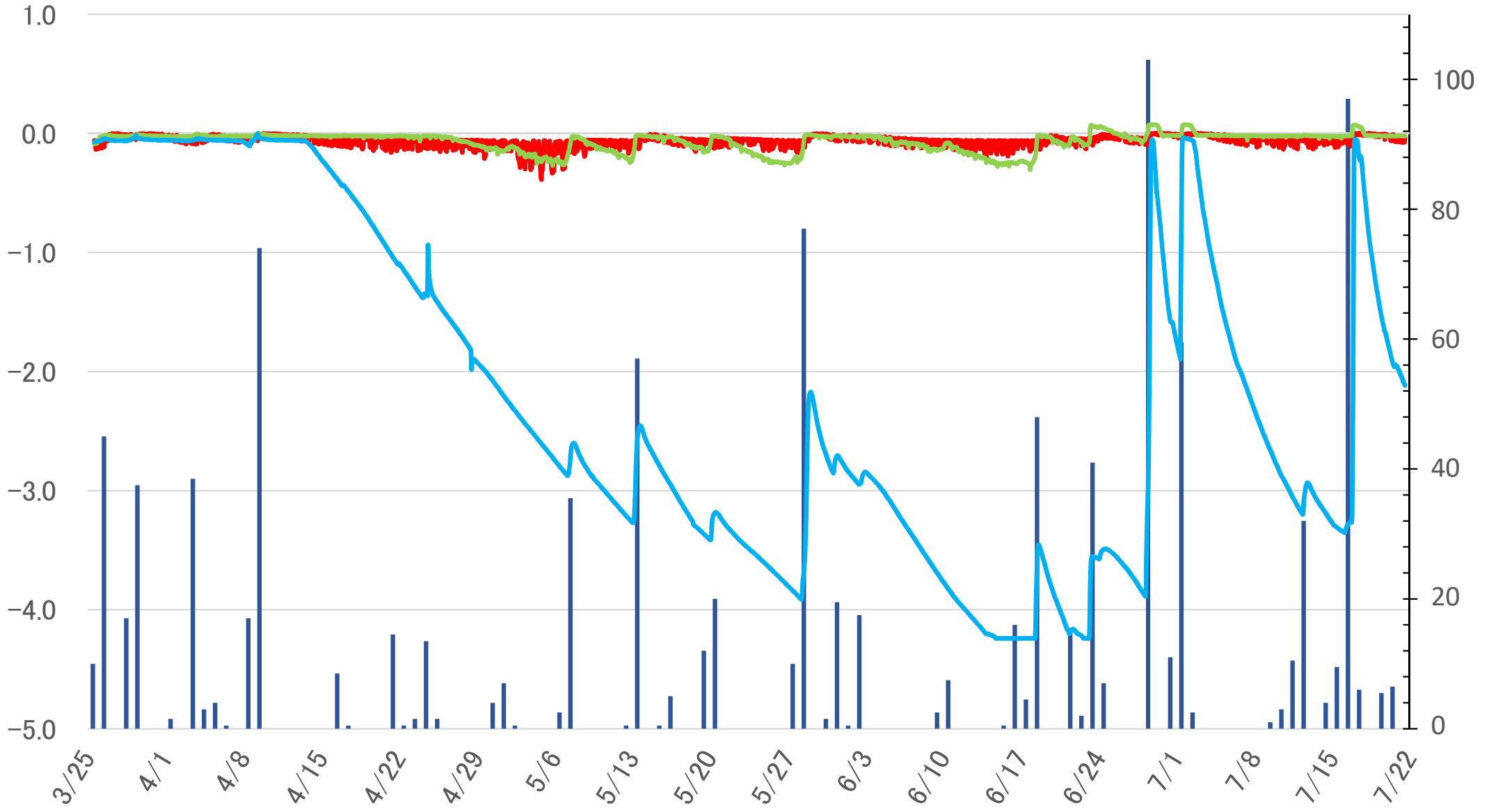


共同水源の地下水位の計測結果(7/21時点)



地表面からの深さ(m)

日降水量(mm/日)



観測井の地下水位の計測結果(7/21時点)

観測井1 観測井2 観測井3 観測井4 降水量

