


N

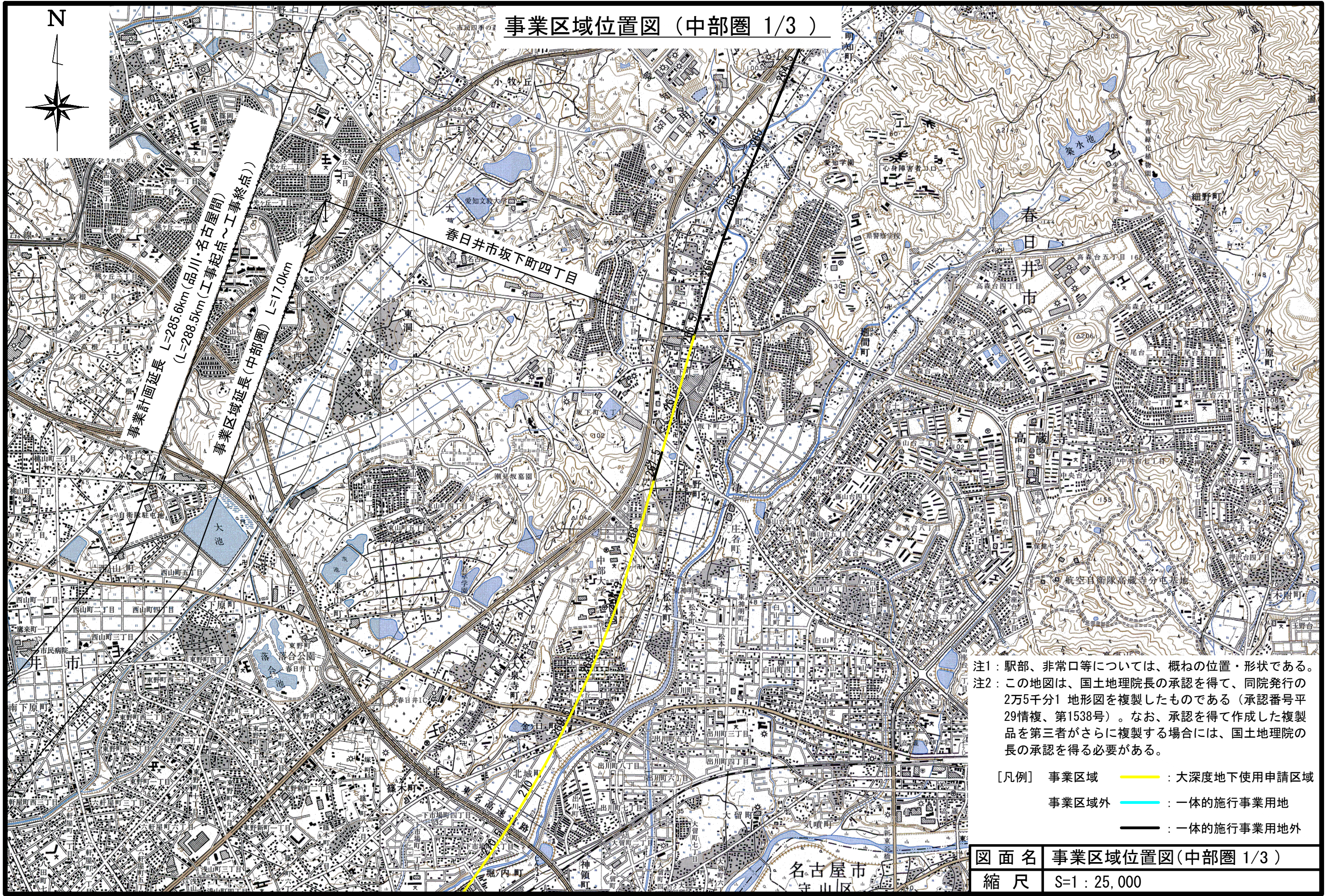


事業区域位置図（中部圏 1/3）

事業計画延長 L=285.6km (品川・名古屋間)
 (L=288.5km(工事起点~工事終点))

事業区域延長(中部圏) L=17.0km

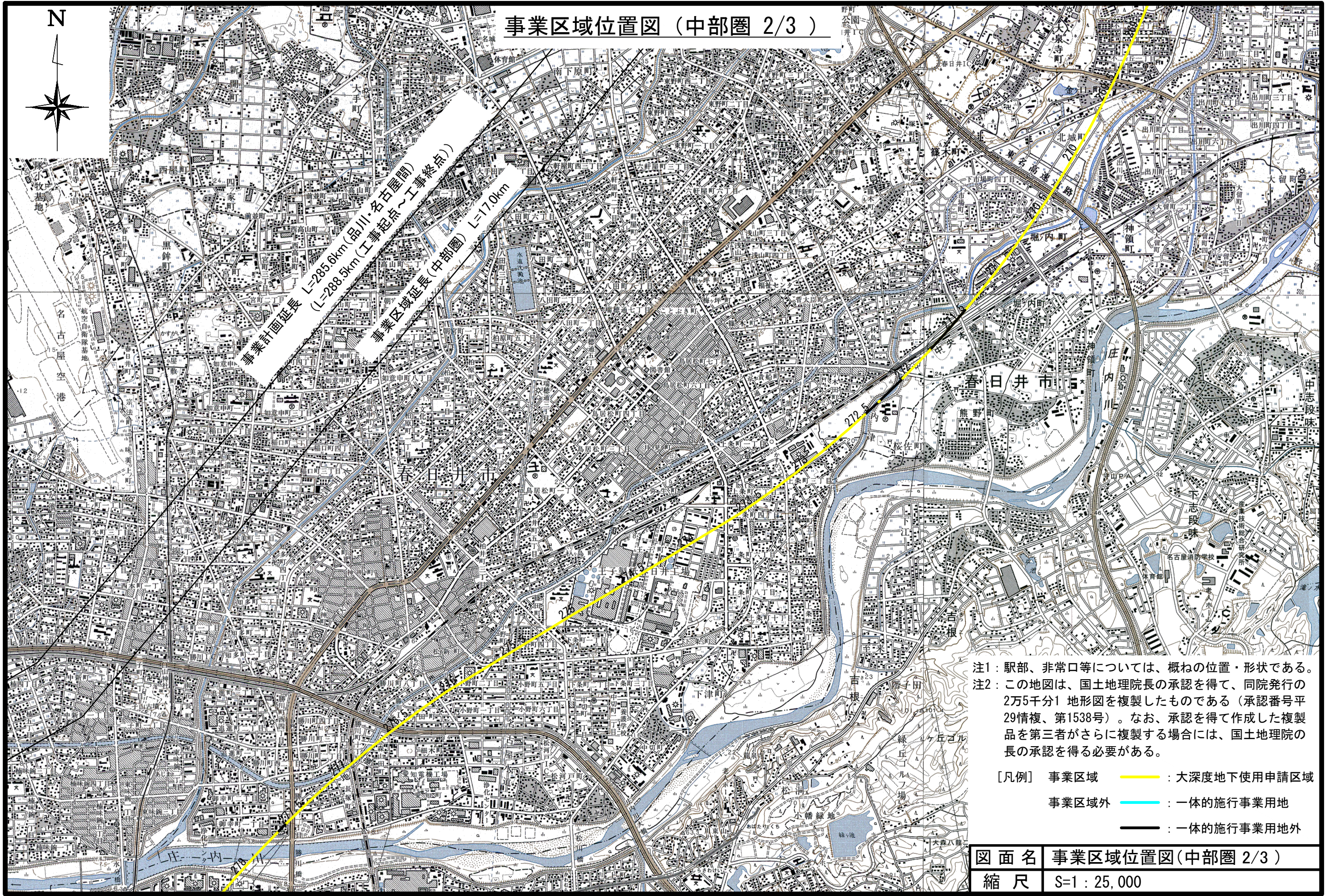
春日井市坂下町四丁目



注1：駅部、非常口等については、概ねの位置・形状である。
 注2：この地図は、国土地理院長の承認を得て、同院発行の2万5千分1地形図を複製したものである（承認番号平29情複、第1538号）。なお、承認を得て作成した複製品を第三者がさらに複製する場合には、国土地理院長の承認を得る必要がある。

- [凡例]
- 事業区域 —— : 大深度地下使用申請区域
 - 事業区域外 —— : 一体的施行事業用地
 - : 一体的施行事業用地外

図面名	事業区域位置図(中部圏 1/3)
縮尺	S=1 : 25,000



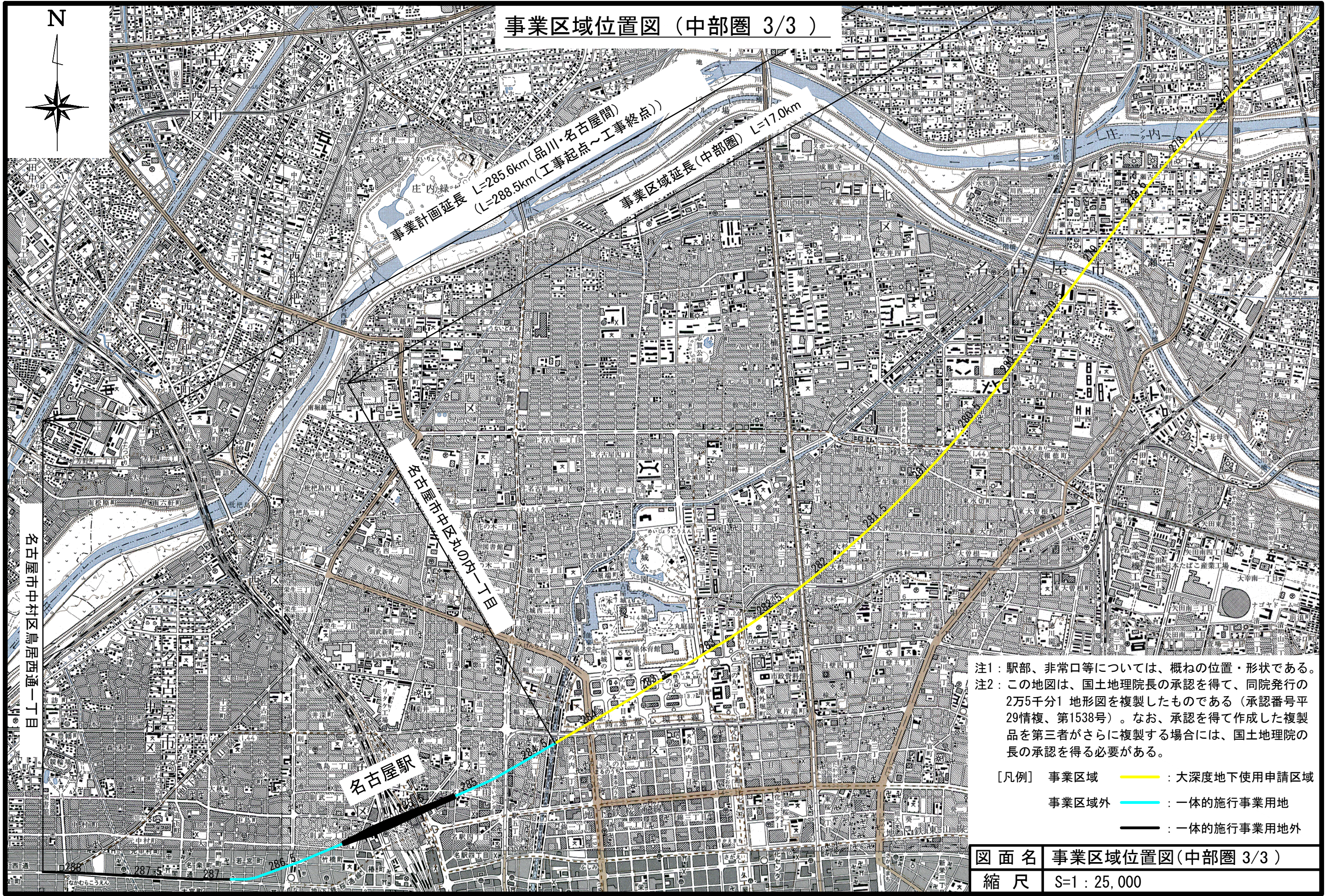
事業区域位置図（中部圏 2/3）

事業計画延長 L=285.6km(品川・名古屋間)
 (L=288.5km(工事起点~工事終点))
 事業区域延長(中部圏) L=17.0km

注1：駅部、非常口等については、概ねの位置・形状である。
 注2：この地図は、国土地理院長の承認を得て、同院発行の2万5千分1地形図を複製したものである（承認番号平29情複、第1538号）。なお、承認を得て作成した複製品を第三者がさらに複製する場合には、国土地理院長の承認を得る必要がある。

- [凡例] 事業区域 — : 大深度地下使用申請区域
 事業区域外 — : 一体的施行事業用地
— : 一体的施行事業用地外

図面名	事業区域位置図(中部圏 2/3)
縮尺	S=1:25,000



事業区域位置図（中部圏 3/3）

事業計画延長 L=285.6km (品川・名古屋間)
 (L=288.5km (工事起点~工事終点))

事業区域延長(中部圏) L=17.0km

注1：駅部、非常口等については、概ねの位置・形状である。
 注2：この地図は、国土地理院長の承認を得て、同院発行の2万5千分1地形図を複製したものである（承認番号平29情複、第1538号）。なお、承認を得て作成した複製品を第三者がさらに複製する場合には、国土地理院長の承認を得る必要がある。

- 【凡例】 事業区域 —：大深度地下使用申請区域
 事業区域外 —：一体的施行事業用地
—：一体的施行事業用地外

図面名	事業区域位置図(中部圏 3/3)
縮尺	S=1:25,000

名古屋市中村区鳥居西通一丁目