



事業区域位置図（首都圏 1/5）

事業計画延長 L=285.6km(品川・名古屋間)
 (L=288.5km(工事起点~工事終点))


事業区域延長(首都圏) L=33.3km

注1：駅部等については、概ねの位置・形状である。
 注2：この地図は、国土地理院長の承認を得て、同院発行の2万5千分1地形図を複製したものである（承認番号平29情複、第1538号）。なお、承認を得て作成した複製品を第三者がさらに複製する場合には、国土地理院長の承認を得る必要がある。

- [凡例] 事業区域 —— : 大深度地下使用申請区域
 事業区域外 —— : 一体的施行事業用地
—— : 一体的施行事業用地外

図面名	事業区域位置図（首都圏 1/5）
縮尺	S=1 : 25,000

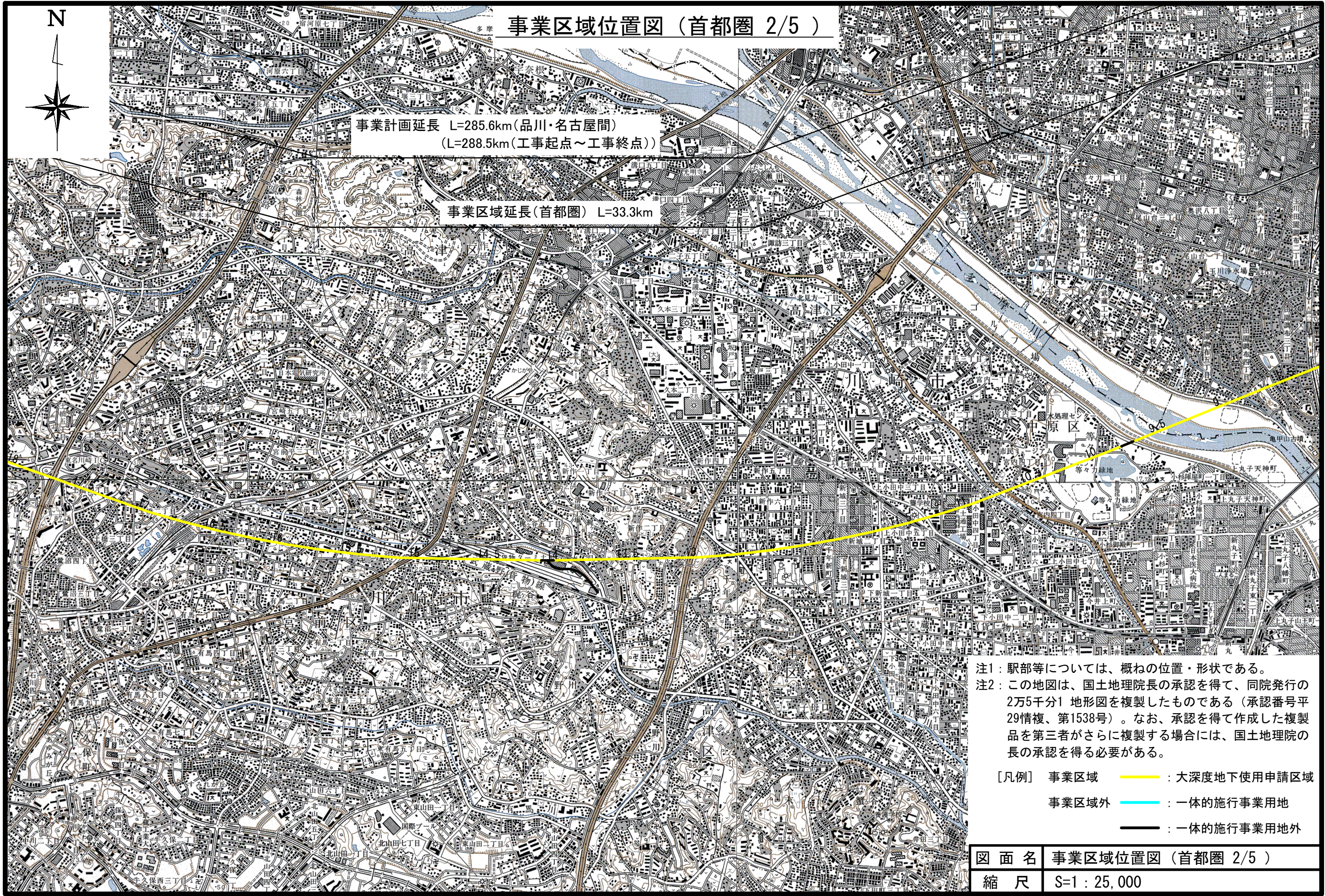
N



事業区域位置図（首都圏 2/5）

事業計画延長 L=285.6km(品川・名古屋間)
(L=288.5km(工事起点～工事終点))

事業区域延長(首都圏) L=33.3km

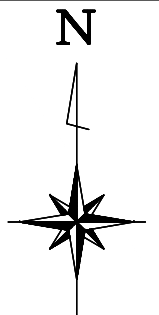


注1：駅部等については、概ねの位置・形状である。
 注2：この地図は、国土地理院長の承認を得て、同院発行の2万5千分1地形図を複製したものである（承認番号平29情複、第1538号）。なお、承認を得て作成した複製品を第三者がさらに複製する場合には、国土地理院長の承認を得る必要がある。

- [凡例] 事業区域 —— : 大深度地下使用申請区域
 事業区域外 —— : 一体的施行事業用地
—— : 一体的施行事業用地外

図面名	事業区域位置図（首都圏 2/5）
縮尺	S=1 : 25,000

事業区域位置図（首都圏 3/5）



事業計画延長 L=285.6km(品川・名古屋間)
(L=288.5km(工事起点~工事終点))

事業区域延長(首都圏) L=33.3km

注1：駅部等については、概ねの位置・形状である。
 注2：この地図は、国土地理院長の承認を得て、同院発行の2万5千分1地形図を複製したものである（承認番号平29情複、第1538号）。なお、承認を得て作成した複製品を第三者がさらに複製する場合には、国土地理院長の承認を得る必要がある。

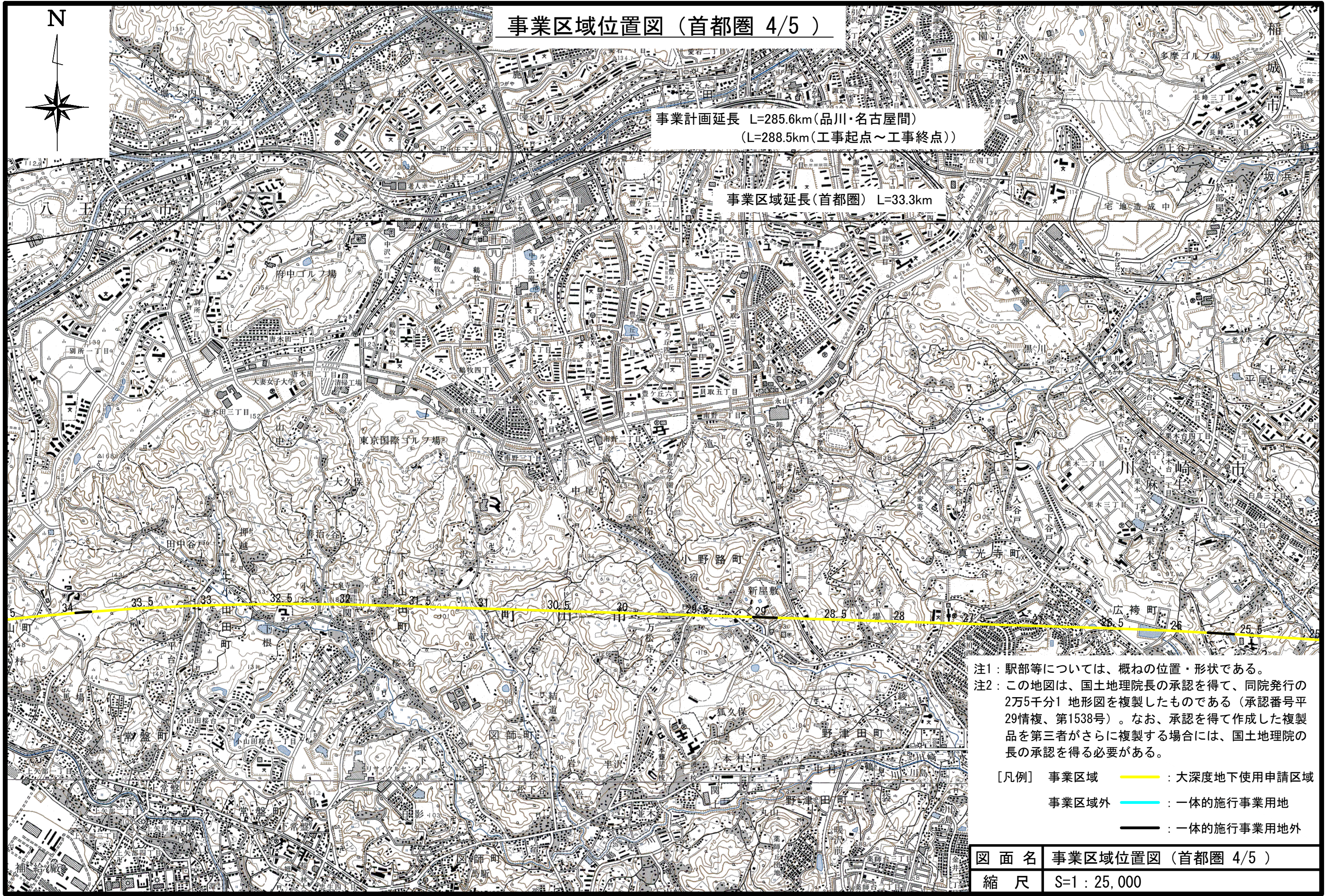
- [凡例]
- 事業区域 — : 大深度地下使用申請区域
 - 事業区域外 — : 一体的施行事業用地
 - : 一体的施行事業用地外

図面名	事業区域位置図（首都圏 3/5）
縮尺	S=1 : 25,000

事業区域位置図（首都圏 4/5）

事業計画延長 L=285.6km(品川・名古屋間)
(L=288.5km(工事起点～工事終点))

事業区域延長(首都圏) L=33.3km



注1：駅部等については、概ねの位置・形状である。
注2：この地図は、国土地理院長の承認を得て、同院発行の2万5千分1地形図を複製したものである（承認番号平29情複、第1538号）。なお、承認を得て作成した複製品を第三者がさらに複製する場合には、国土地理院長の承認を得る必要がある。

- [凡例] 事業区域 —— : 大深度地下使用申請区域
 事業区域外 —— : 一体的施行事業用地
—— : 一体的施行事業用地外

図面名	事業区域位置図（首都圏 4/5）
縮尺	S=1 : 25,000

N



事業区域位置図 (首都圏 5/5)

事業計画延長 L=285.6km(品川・名古屋間)
(L=288.5km(工事起点~工事終点))

事業区域延長(首都圏)
L=33.3km



注1: 駅部等については、概ねの位置・形状である。
注2: この地図は、国土地理院長の承認を得て、同院発行の2万5千分1地形図を複製したものである(承認番号平29情複、第1538号)。なお、承認を得て作成した複製品を第三者がさらに複製する場合には、国土地理院長の承認を得る必要がある。

- [凡例]
- 事業区域 — : 大深度地下使用申請区域
 - 事業区域外 — : 一体的施行事業用地
 - : 一体的施行事業用地外

図面名	事業区域位置図 (首都圏 5/5)
縮尺	S=1 : 25,000