

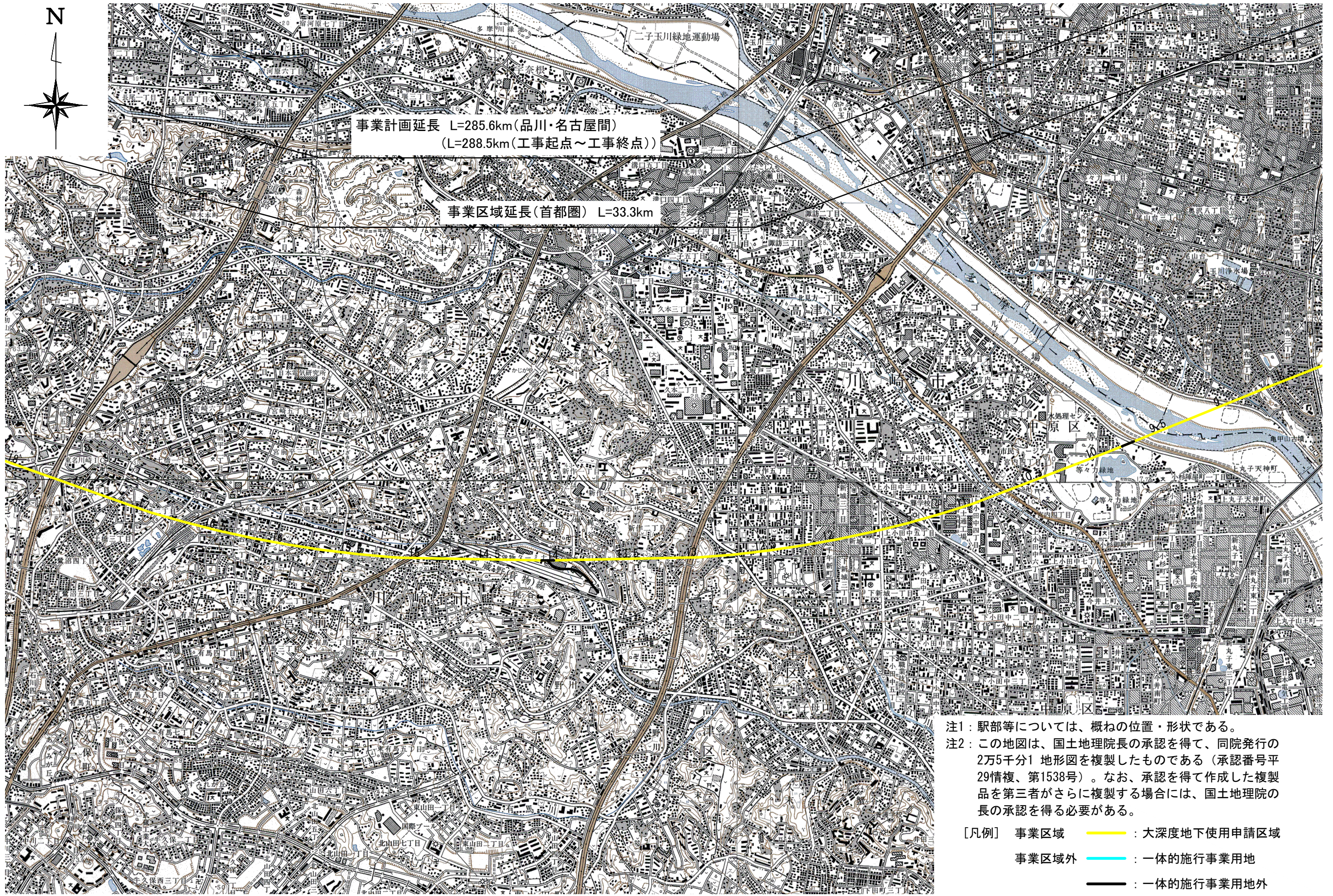
事業計画延長 L=285.6km(品川・名古屋間)
(L=288.5km(工事起点~工事終点))

事業区域延長(首都圏) L=33.3km

注1：駅部等については、概ねの位置・形状である。
 注2：この地図は、国土地理院長の承認を得て、同院発行の2万5千分1地形図を複製したものである（承認番号平29情複、第1538号）。なお、承認を得て作成した複製品を第三者がさらに複製する場合には、国土地理院長の承認を得る必要がある。

[凡例] 事業区域 —— : 大深度地下使用申請区域
 事業区域外 —— : 一体的施行事業用地
 —— : 一体的施行事業用地外

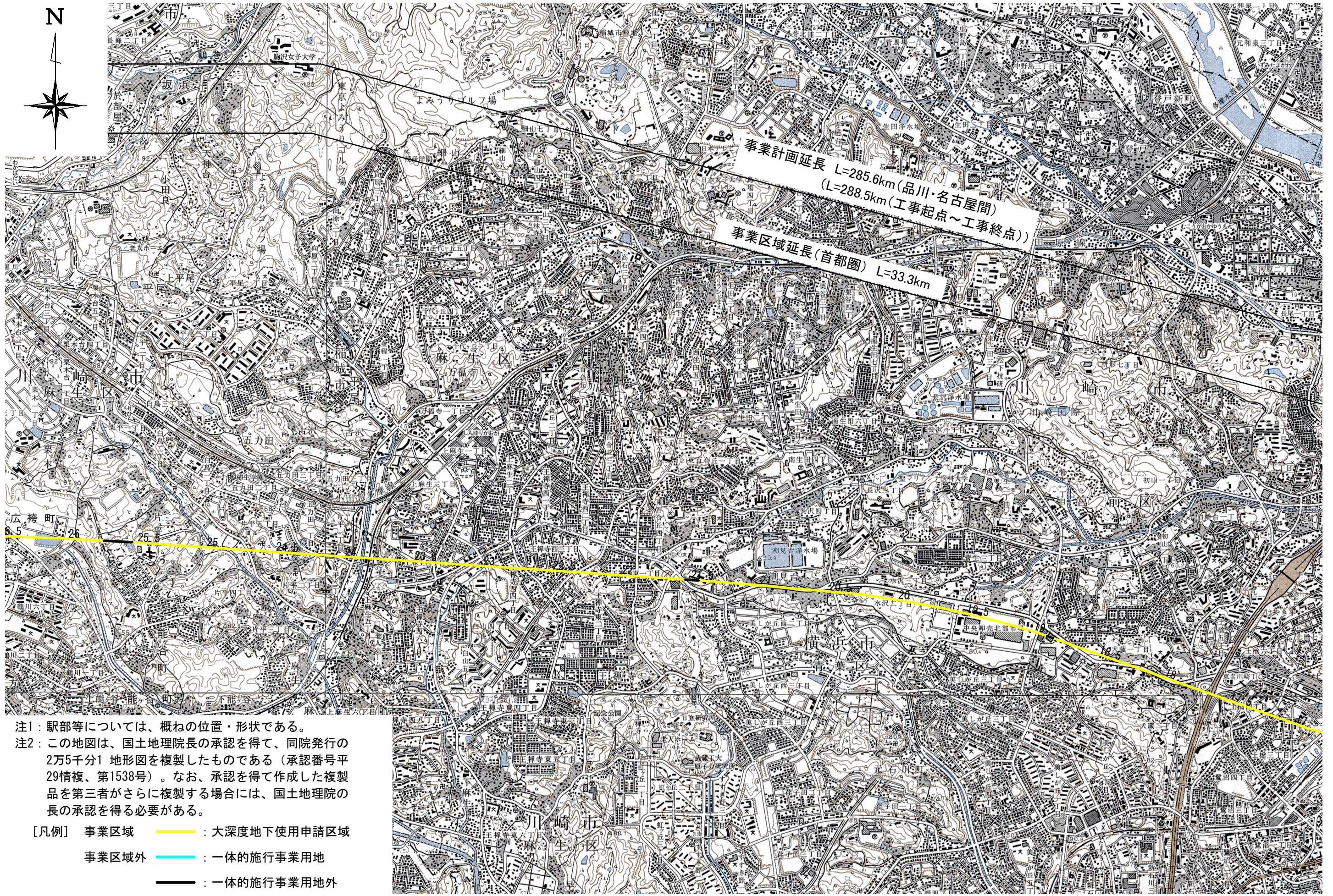
図1.3.1 事業区域位置図（首都圏 1/5） 縮尺 S=1：25,000



注1：駅部等については、概ねの位置・形状である。
 注2：この地図は、国土地理院長の承認を得て、同院発行の2万5千分1地形図を複製したものである（承認番号平29情複、第1538号）。なお、承認を得て作成した複製品を第三者がさらに複製する場合には、国土地理院長の承認を得る必要がある。

[凡例] 事業区域 —— : 大深度地下使用申請区域
 事業区域外 —— : 一体的施行事業用地
—— : 一体的施行事業用地外

図1.3.2 事業区域位置図（首都圏 2/5） 縮尺 S=1 : 25,000



注1：駅部等については、概ねの位置・形状である。
 注2：この地図は、国土地理院長の承認を得て、同院発行の2万5千分1地形図を複製したものである（承認番号平29情複、第1538号）。なお、承認を得て作成した複製品を第三者がさらに複製する場合には、国土地理院長の承認を得る必要がある。

[凡例] 事業区域 — : 大深度地下使用申請区域
 事業区域外 — : 一体的施事業用地
— : 一体的施事業用地外

図1.3.3 事業区域位置図（首都圏 3/5） 縮尺 S=1 : 25,000

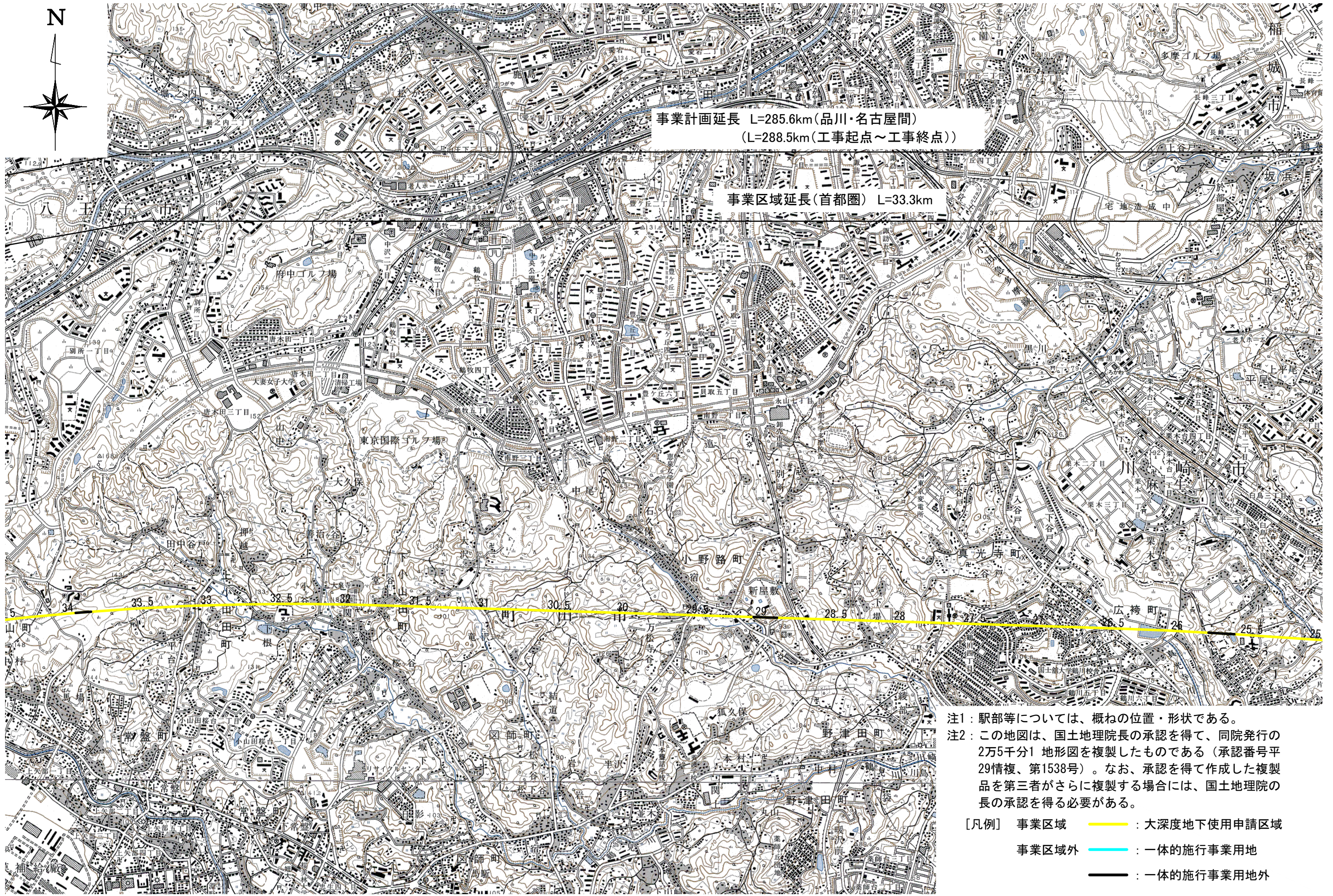
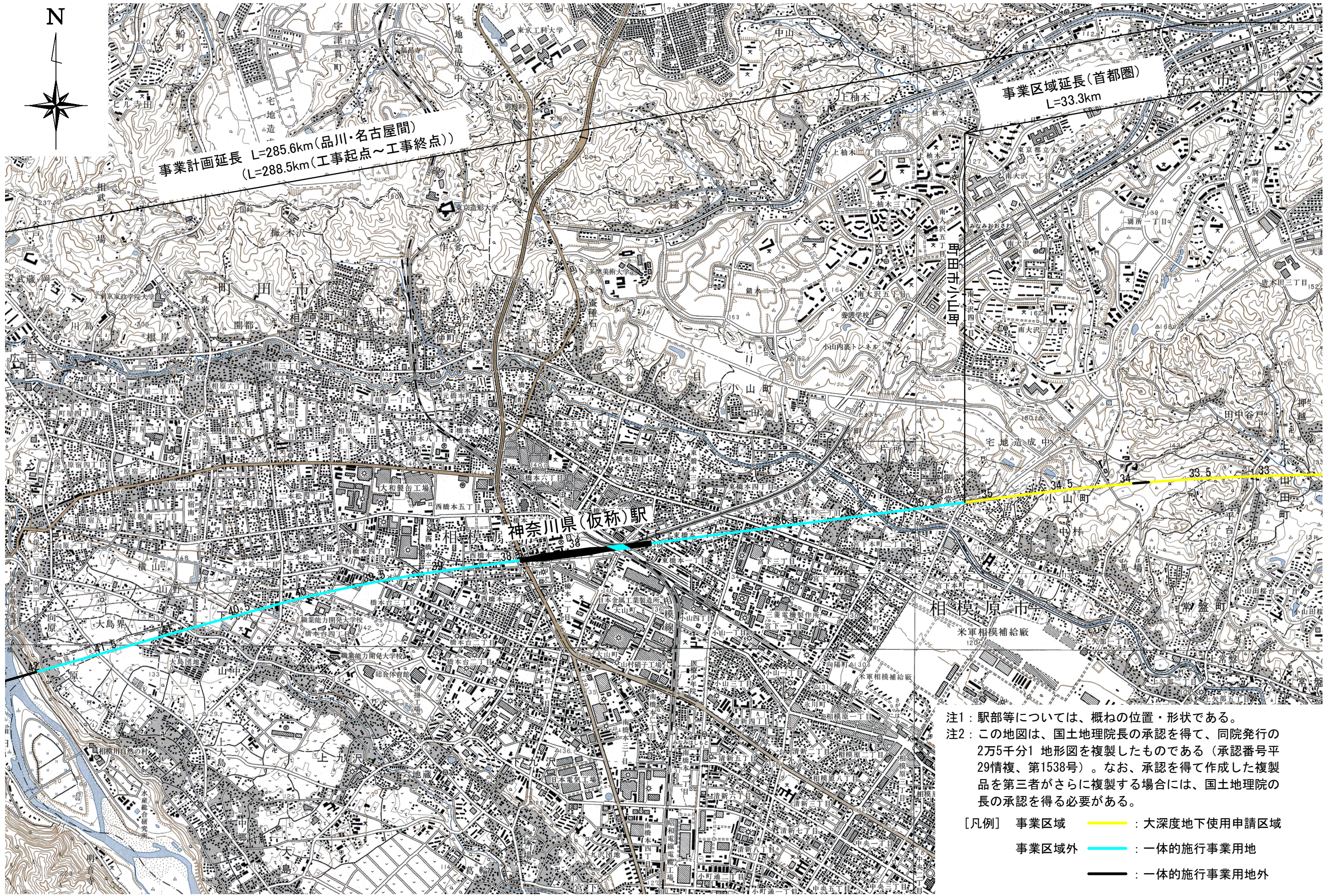


図1.3.4 事業区域位置図(首都圏 4/5) 縮尺 S=1:25,000



注1：駅部等については、概ねの位置・形状である。
 注2：この地図は、国土地理院長の承認を得て、同院発行の2万5千分1地形図を複製したものである（承認番号平29情複、第1538号）。なお、承認を得て作成した複製品を第三者がさらに複製する場合には、国土地理院長の承認を得る必要がある。

- [凡例] 事業区域 —— : 大深度地下使用申請区域
 事業区域外 —— : 一体的施行事業用地
 —— : 一体的施行事業用地外

図1.3.5 事業区域位置図（首都圏 5/5） 縮尺 S=1：25,000