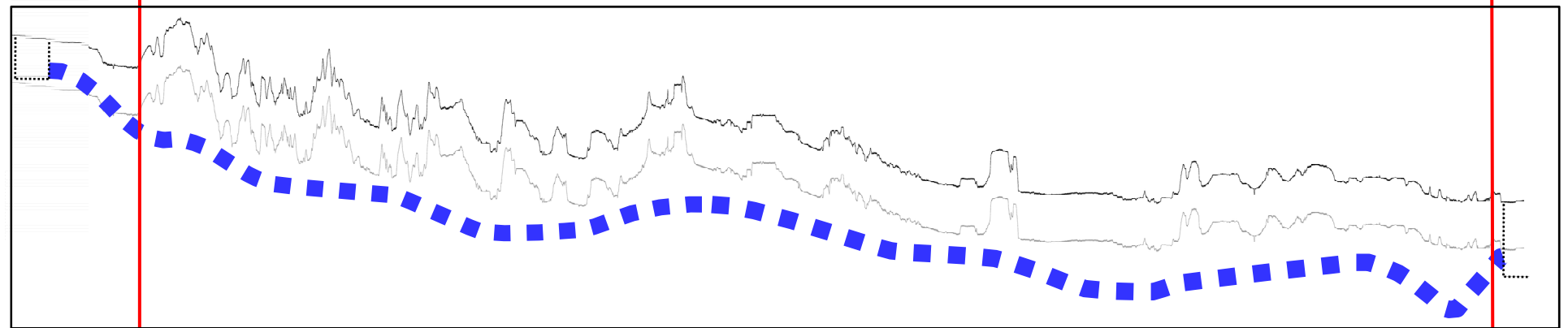
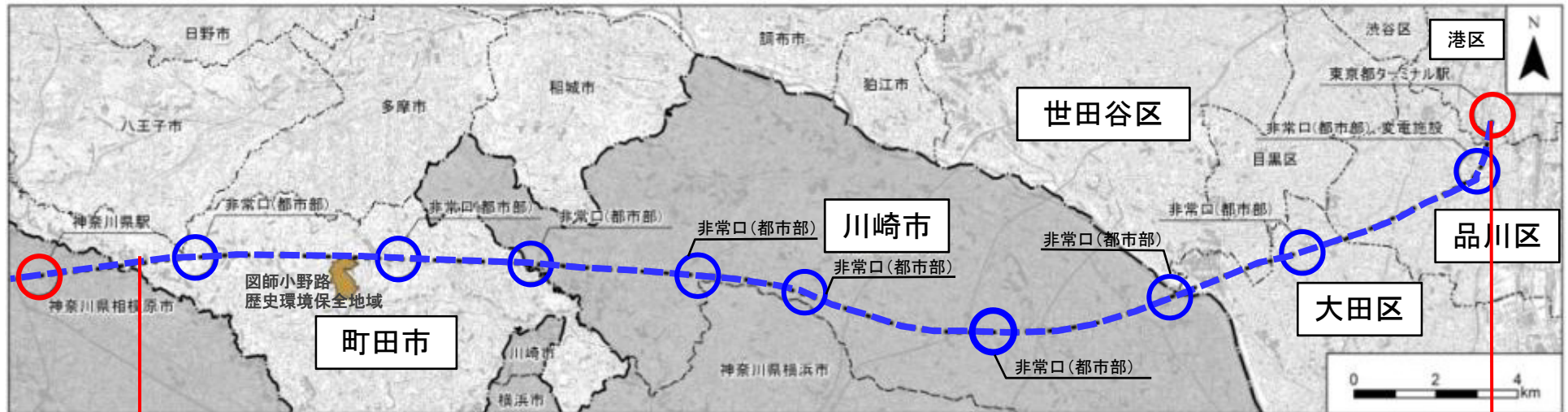


# 首都圏の大深度地下事業区域のイメージ



事業区域(東京都品川区～町田市)



計画路線(トンネル部)

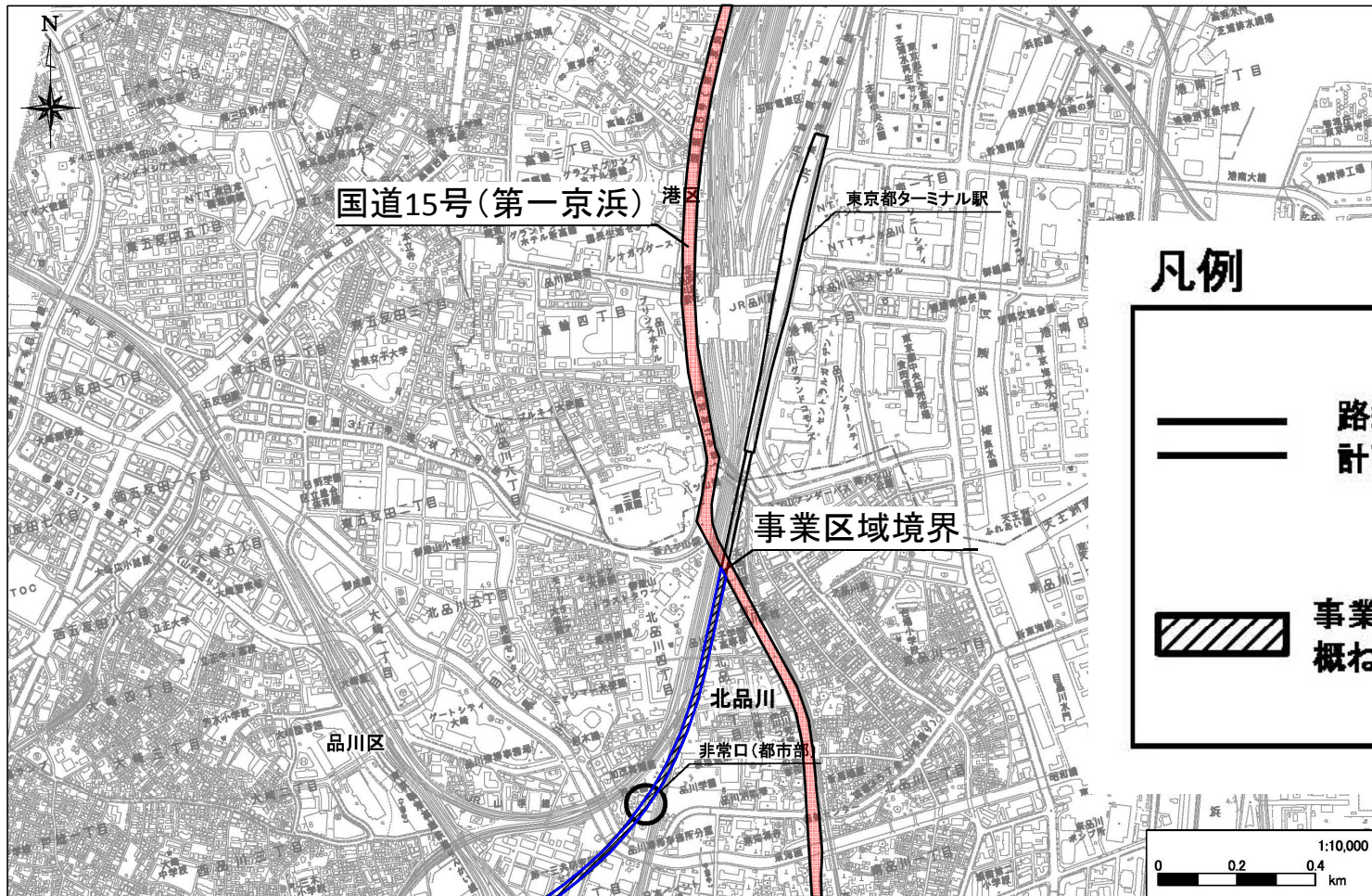


非常口(都市部)



駅

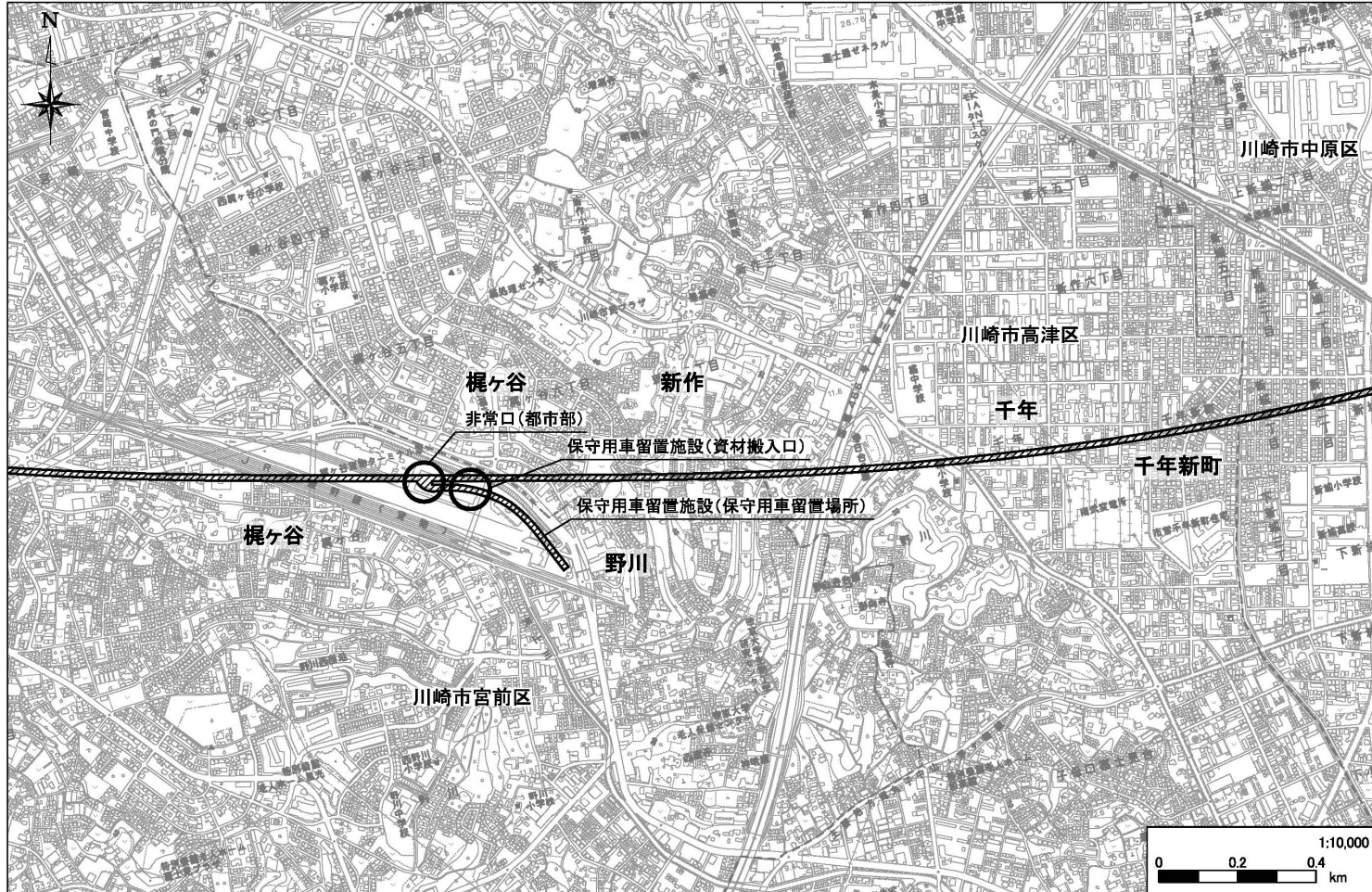
# 平面図 首都圏(1/13)





# 平面図 首都圏(5/13)

名古屋 ←

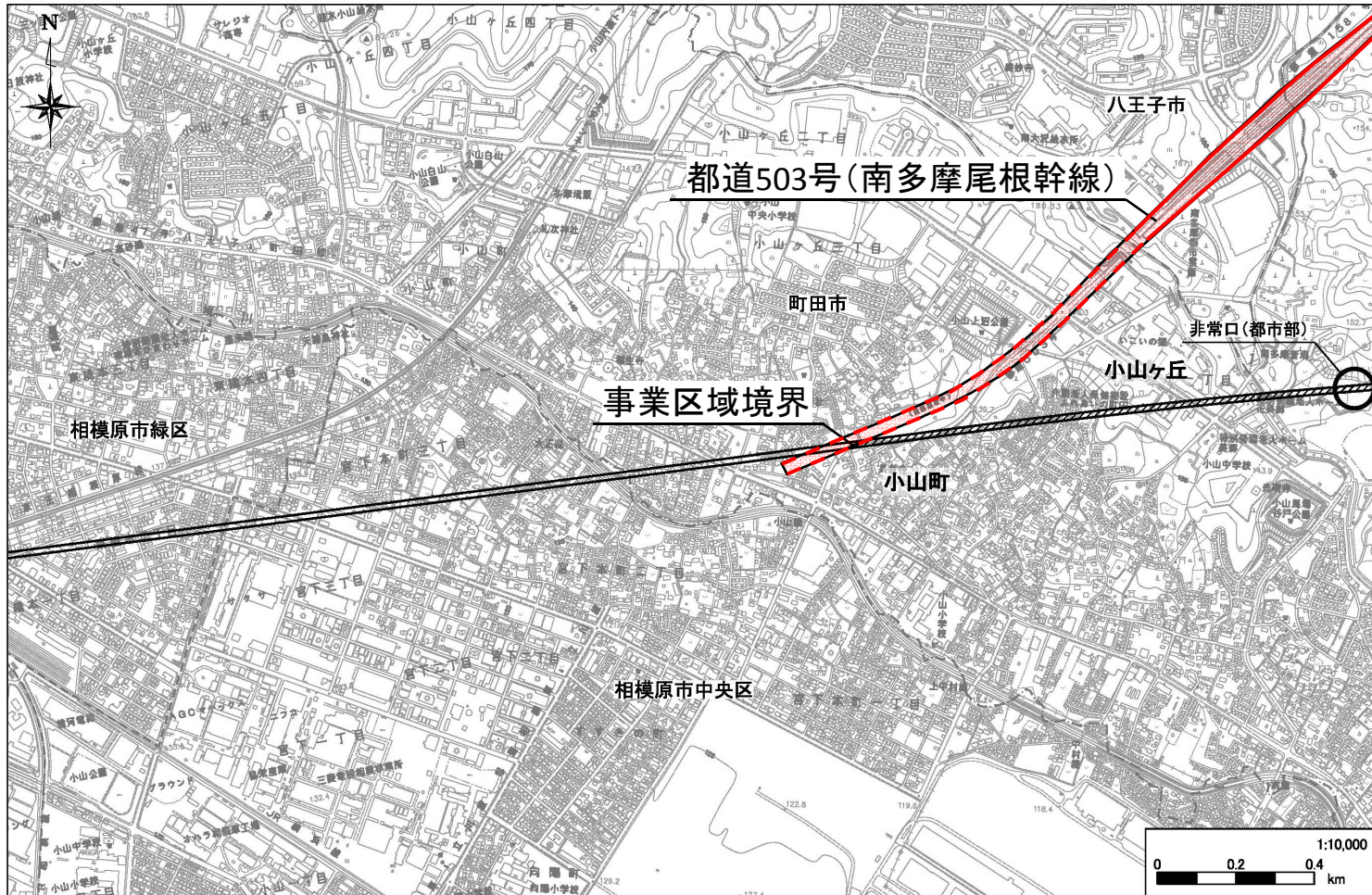




# 平面図 首都圏(12/13)

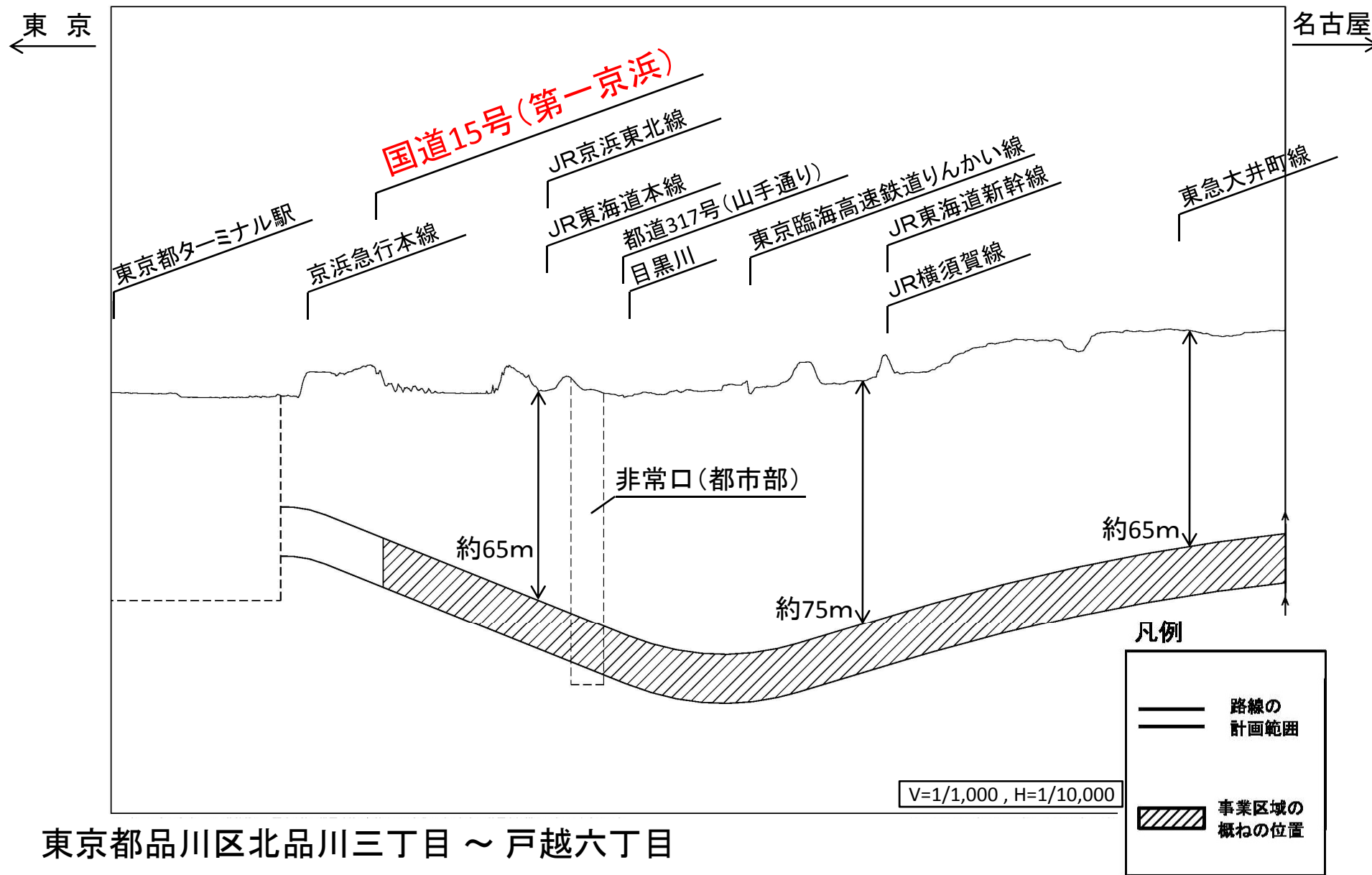
← 名古屋

東京 →



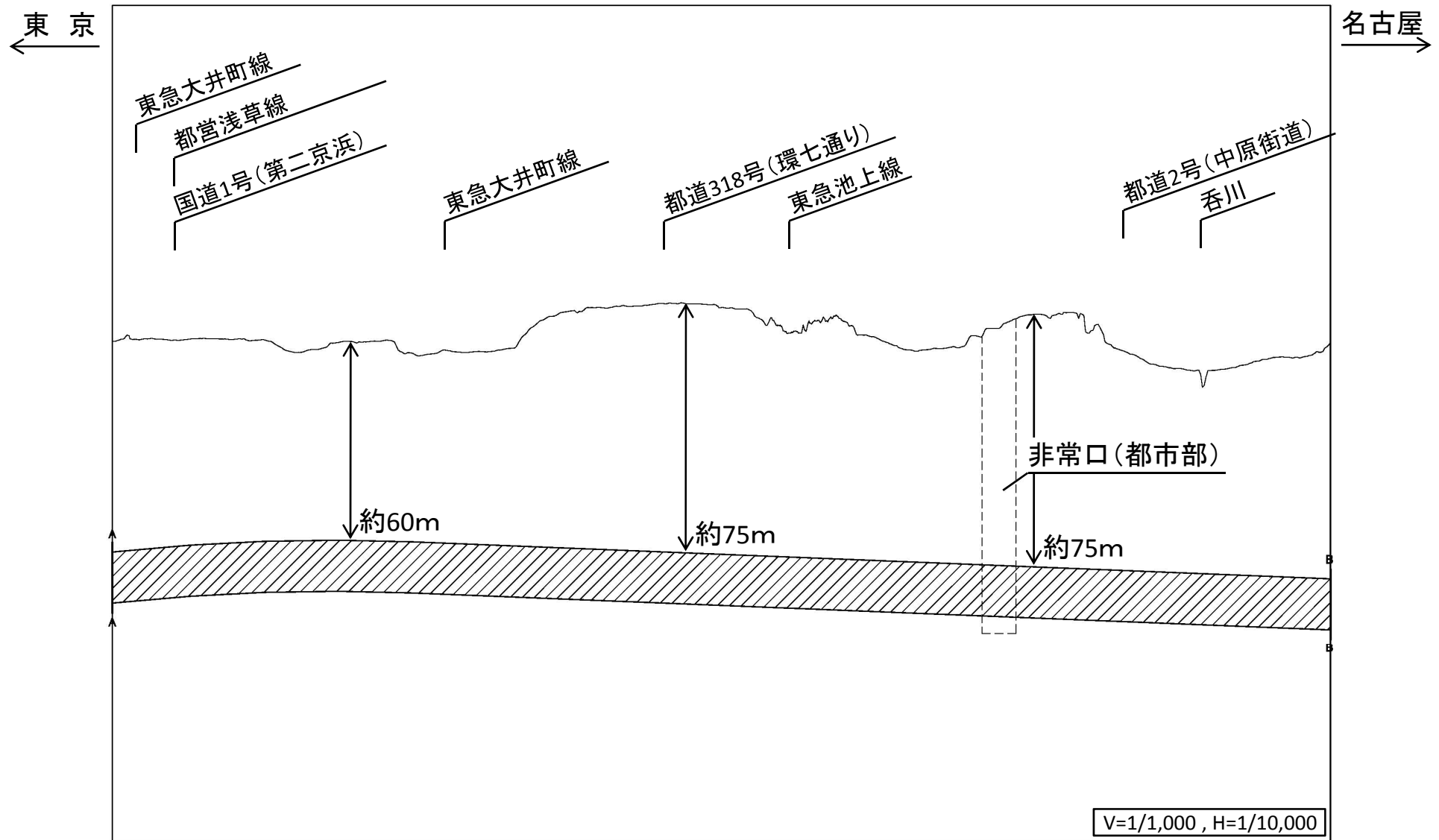


# 縦断図 首都圏(1/11)





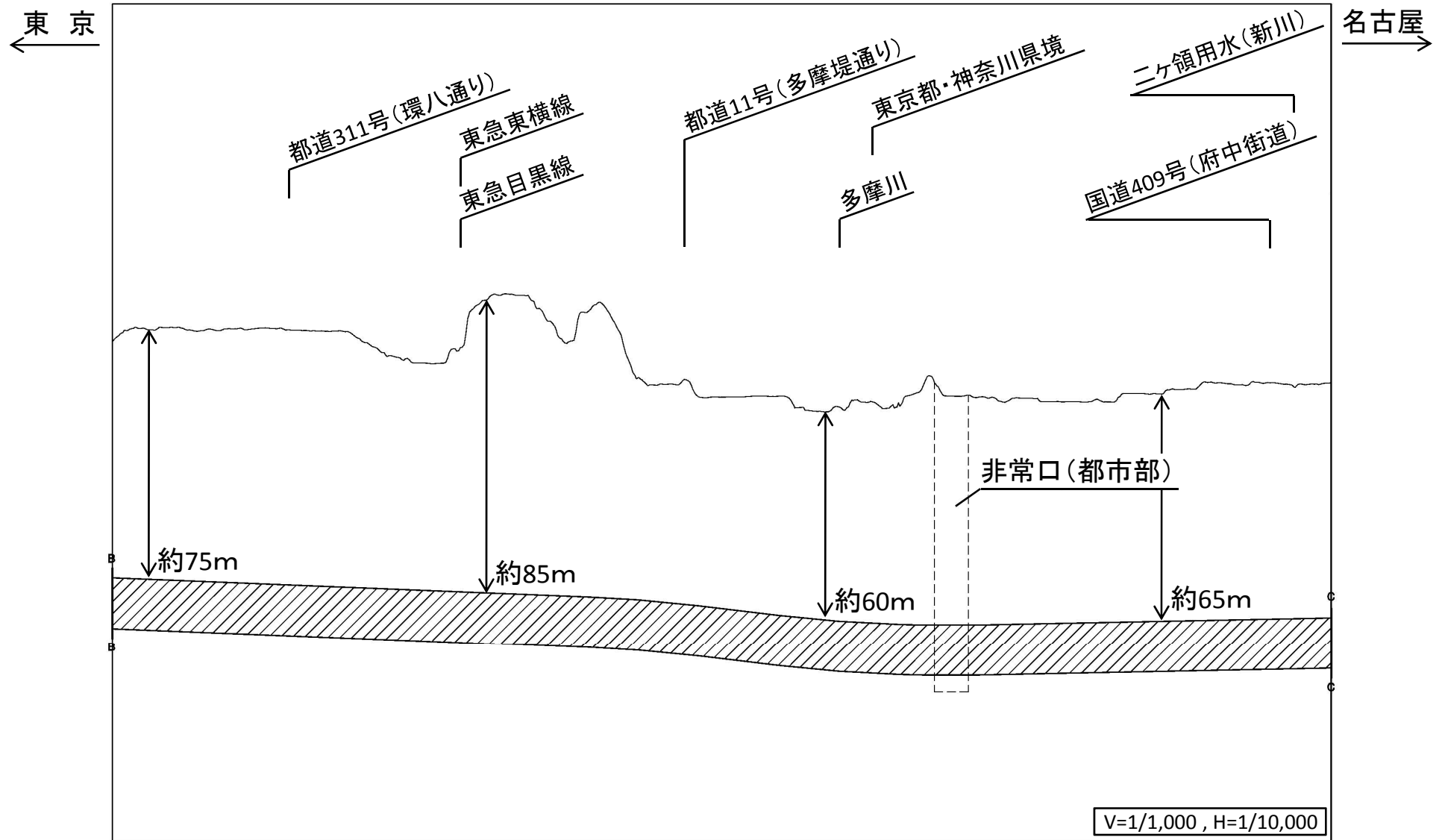
# 縦断図 首都圏(2/11)



東京都品川区戸越六丁目 ~ 世田谷区東玉川一丁目



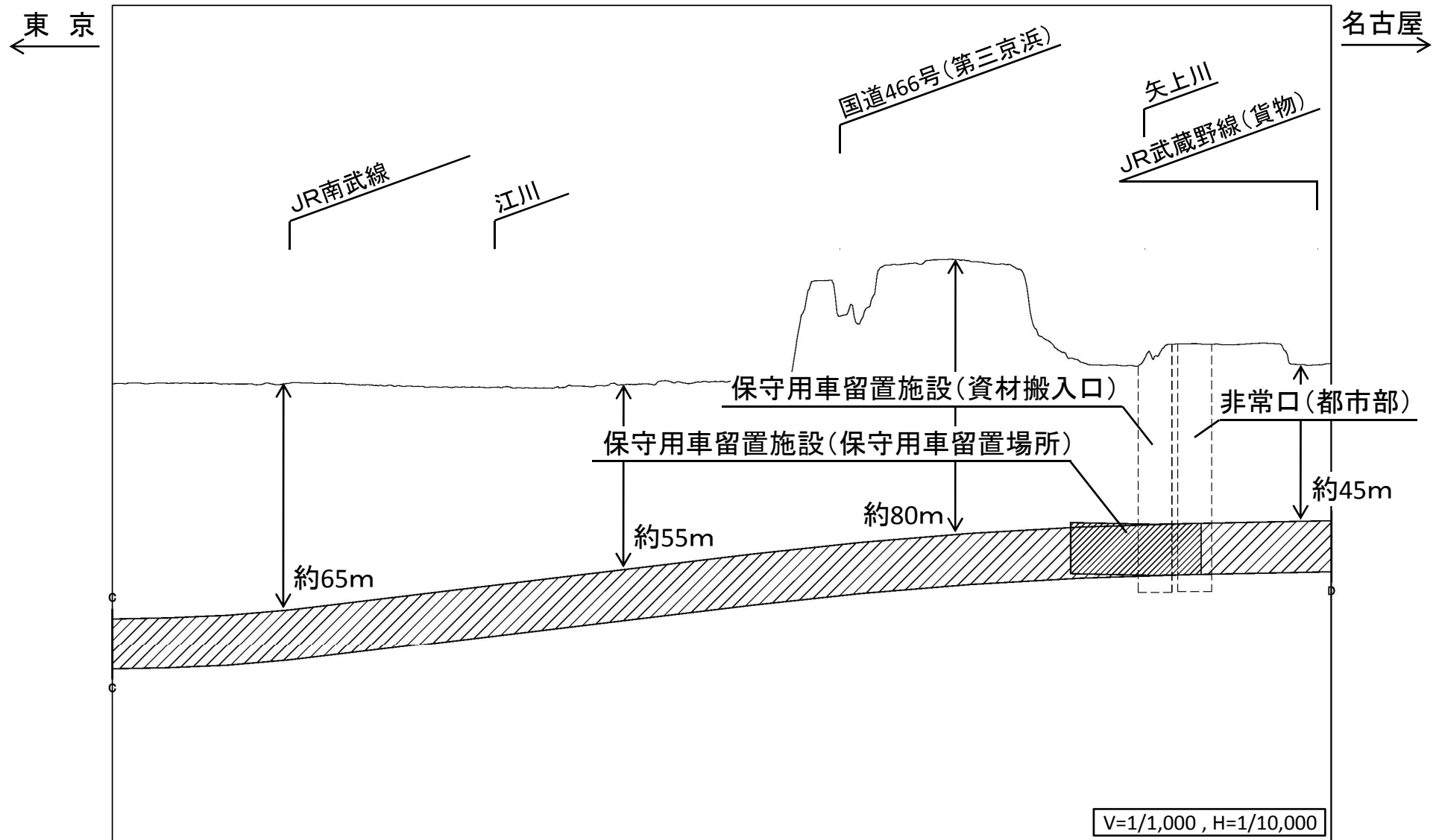
# 縦断図 首都圏(3/11)



東京都世田谷区東玉川一丁目～神奈川県川崎市中原区上小田中六丁目

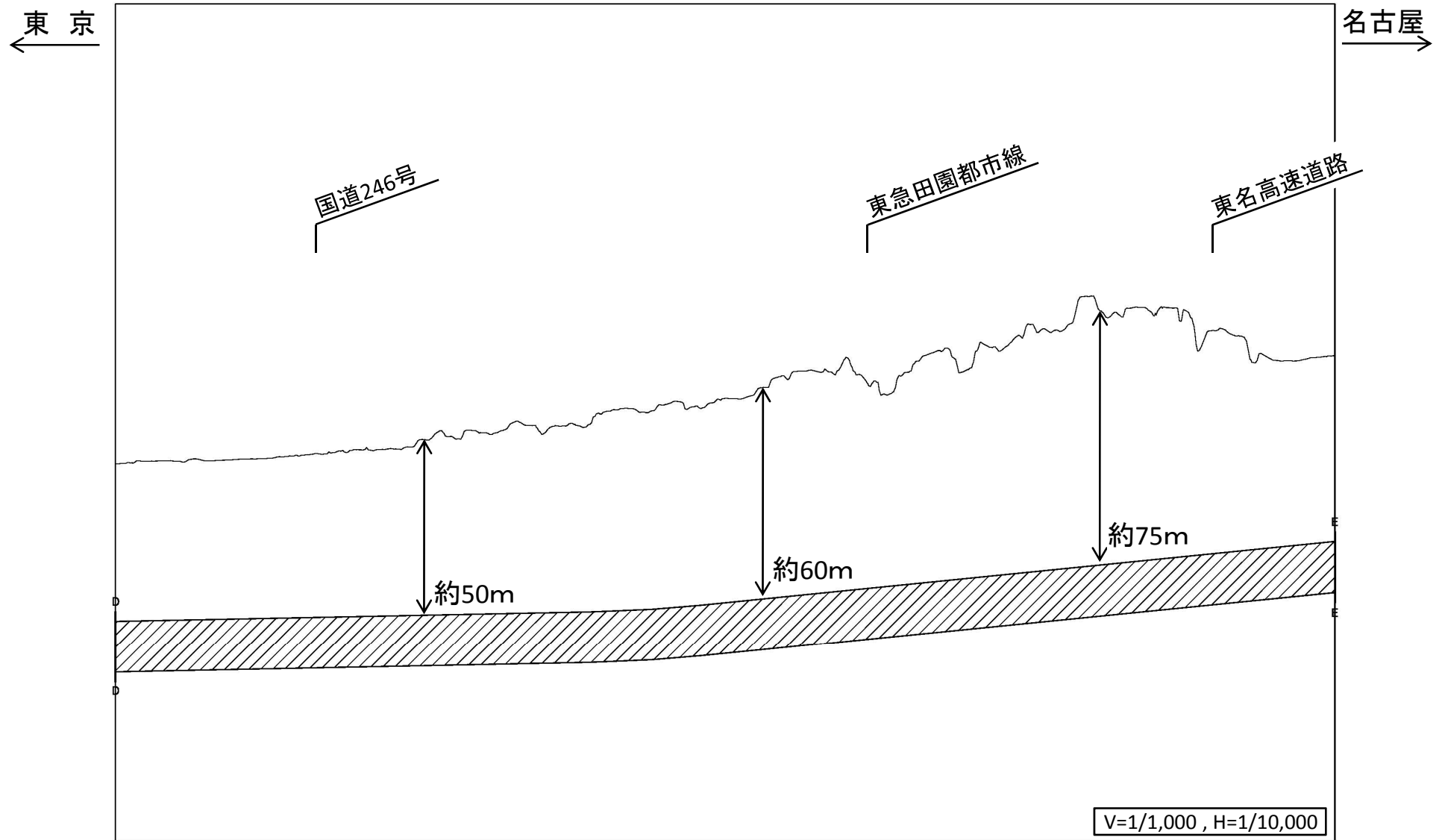


# 縦断図 首都圏(4/11)



神奈川県川崎市中原区 上小田中六丁目 ~ 宮前区馬絹

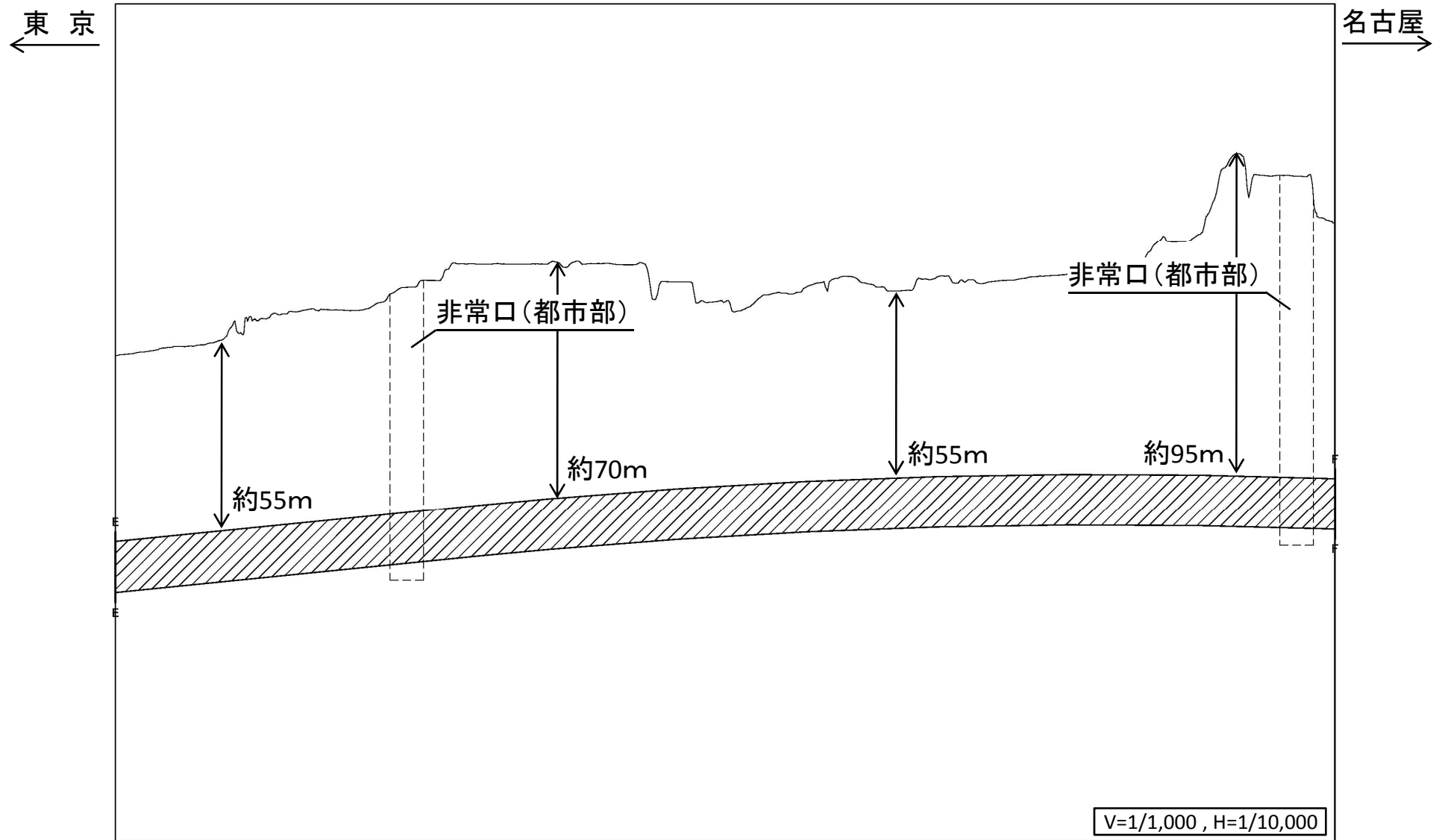
# 縦断図 首都圏(5/11)



神奈川県川崎市 宮前区馬絹 ~ 犬蔵一丁目

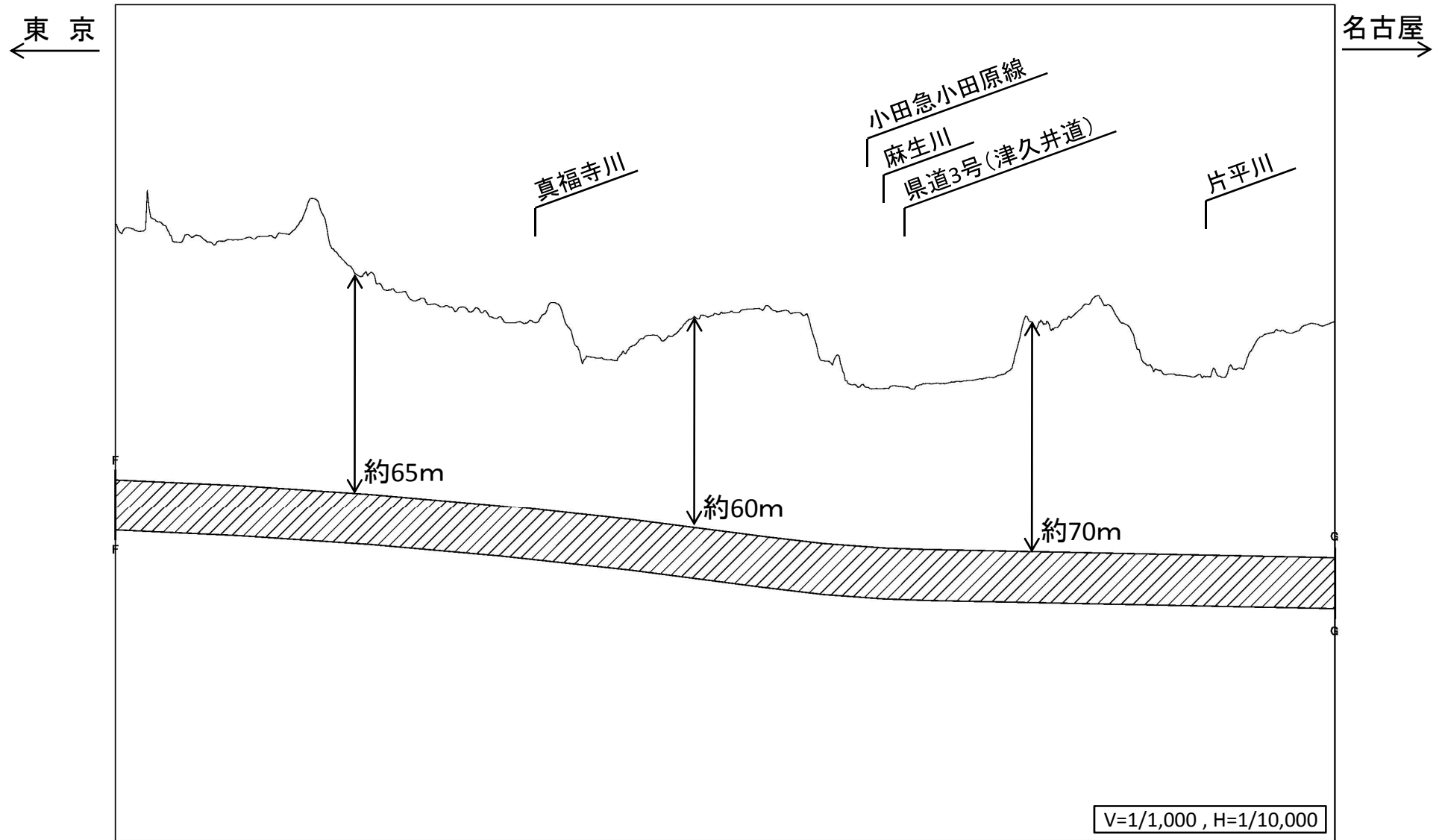


# 縦断図 首都圏(6/11)



神奈川県川崎市 宮前区犬蔵一丁目 ~ 麻生区東百合丘三丁目

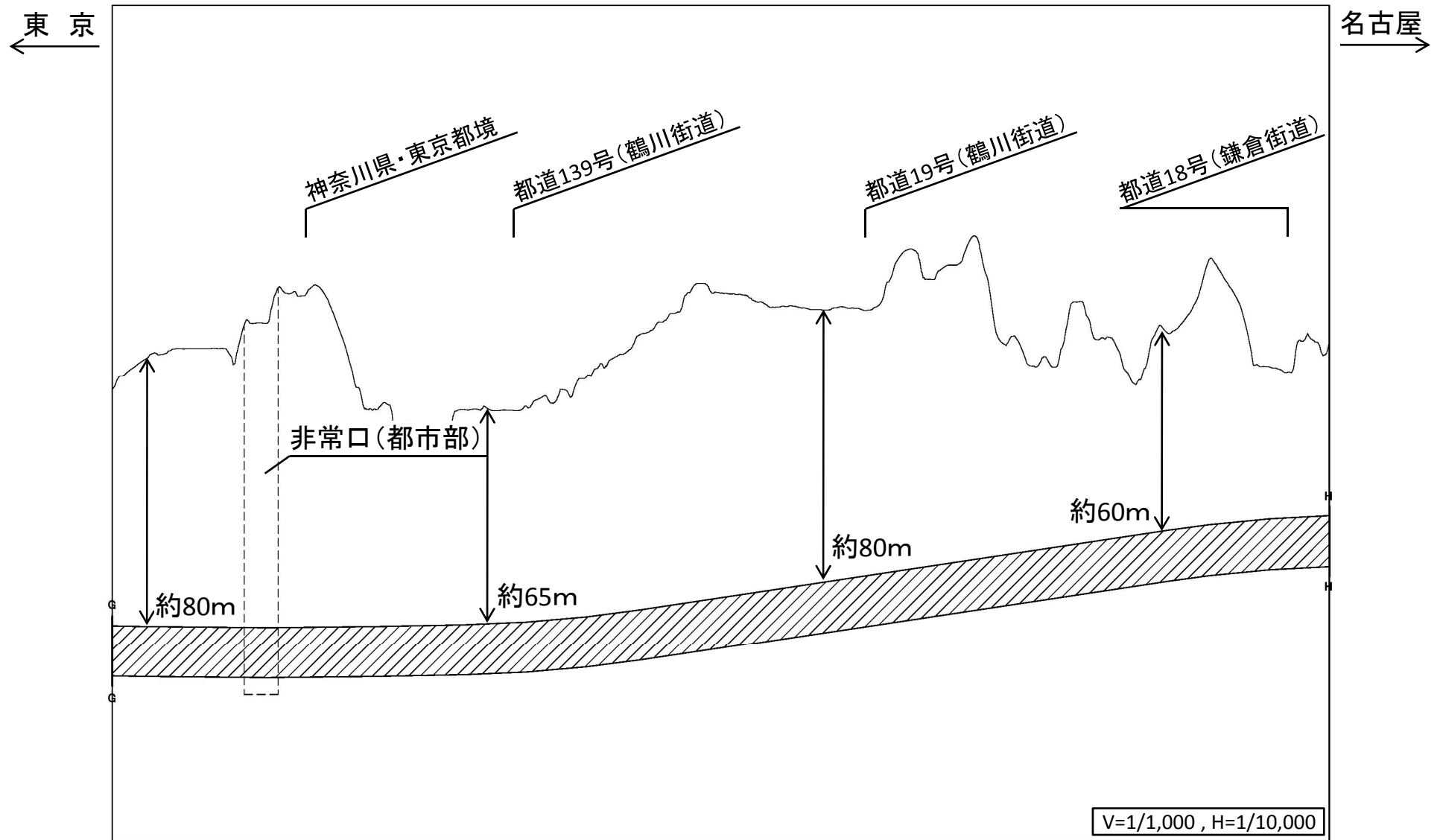
# 縦断図 首都圏(7/11)



神奈川県川崎市麻生区東百合丘三丁目 ~ 片平六丁目

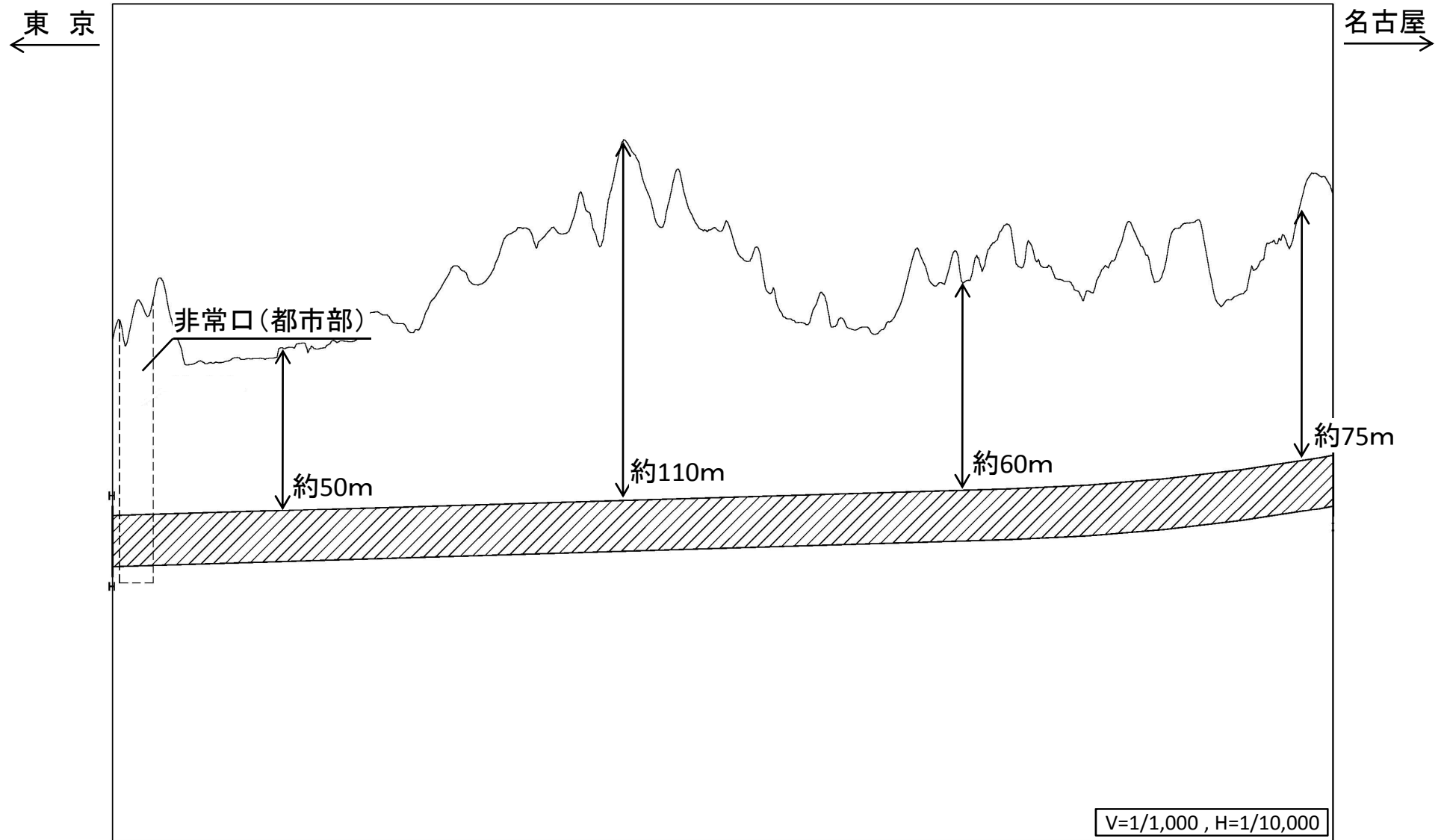


# 縦断図 首都圏(8/11)



神奈川県川崎市麻生区片平六丁目 ~ 東京都町田市小野路町

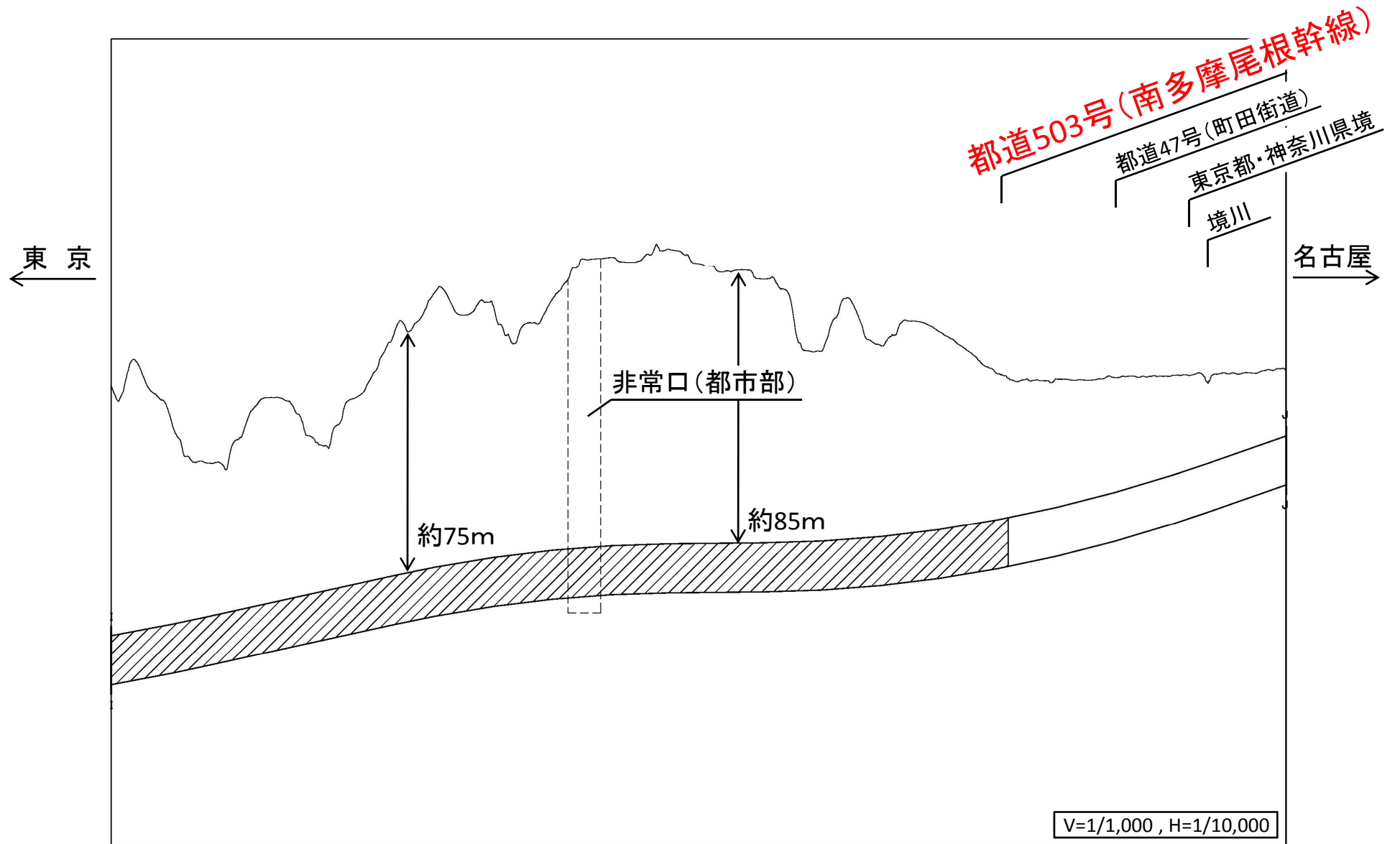
# 縦断図 首都圏(9/11)



東京都町田市小野路町～下小山田町



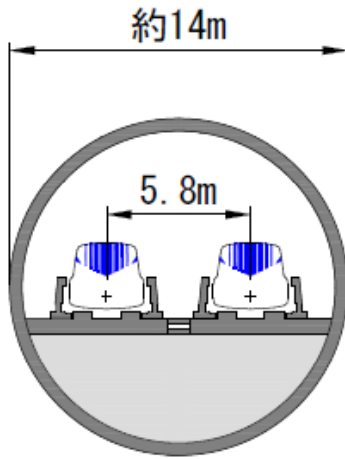
# 縦断図 首都圏(10/11)



東京都町田市下小山田町 ~ 小山町

# 横断図

標準部における断面



愛知県春日井市  
大深度地下境界部付近における断面

