

凡例

- | | | | | | | | |
|------|--------------|---|-------------|-------|-------------|---------|----------------|
| ●●●● | 対象事業実施区域 | — | 実験線 | - - - | 県境 | - - - - | 市区町村境 |
| ● | 建造物, 国指定 | ■ | 史跡, 国指定 | ● | 名勝, 国指定 | ▲ | 天然記念物, 国指定 |
| ○ | 建造物, 国登録 | □ | 史跡, 県指定 | ○ | 名勝, 県指定 | △ | 天然記念物, 県指定 |
| ◎ | 建造物, 県指定 | ■ | 史跡, 市・町・村指定 | ◎ | 名勝, 市・町・村指定 | △ | 天然記念物, 市・町・村指定 |
| ○ | 建造物, 市・町・村指定 | | | | | | |


注1, 他の図面と表示範囲が重なる箇所については、調査地点等を重複して記載しているものもある。
 注2, 本文139ページ参照。なお、地点番号は表4-2-2-14に対応する。

- 資料：①国、県指定文化財について
 「山梨県内の国・県指定文化財リスト」
 (平成23年6月現在、山梨県ホームページ)
- ②市町村指定について
 「上野原市の市指定文化財」
 (平成23年6月現在、上野原市ホームページ)
 「道志村指定文化財」(平成15年7月、道志村教育委員会)
 「文化財保護法による指定物件一覧」
 (平成23年6月現在、大月市ホームページ)
 「市内文化財一覧」(平成23年6月現在、都留市ホームページ)
 「笛吹市文化財ガイドマップ」(笛吹市教育委員会社会教育課)
 「平成22年版 データで見る甲府」
 (平成23年6月現在、甲府市ホームページ)
 「昭和町歴史・文化財」(平成23年6月現在、昭和町ホームページ)

- 資料：「中央市文化財ガイド」
 (平成23年6月現在、中央市ホームページ)
- 「市指定文化財」
 (平成23年6月現在、南アルプス市ホームページ)
- 「富士川町文化財一覧表」
 (平成23年6月現在、富士川町ホームページ)
- 「増穂町文化財一覧」(増穂町教育委員会)
 「諏沢町文化財一覧」(諏沢町教育委員会)
 「早川町観光案内」(平成23年6月現在、早川町ホームページ)
- ③国登録文化財について
 「平成22年版 データで見る甲府」
 (平成23年6月現在、甲府市ホームページ)
 「国指定文化財データベース」
 (平成23年6月現在、文化庁ホームページ)

図-24(1) 指定文化財の分布図

「この地図は、国土地理院長の承認を得て、同院発行の100万分の1 日本、50万分の1 地方図、数値地図200000(地図画像)及び数値地図50000(地図画像)を複製したものである。(承認番号 平23情復、第266号)」



凡例

●●●● 対象事業実施区域	— 実験線	- - - 県境	- - - 市区町村境
● 建造物, 国指定	■ 史跡, 国指定	● 名勝, 国指定	▲ 天然記念物, 国指定
○ 建造物, 国登録	□ 史跡, 県指定	○ 名勝, 県指定	△ 天然記念物, 県指定
◎ 建造物, 県指定	■ 史跡, 市・町・村指定	◎ 名勝, 市・町・村指定	△ 天然記念物, 市・町・村指定
○ 建造物, 市・町・村指定			

注1, 他の図面と表示範囲が重なる箇所については、調査地点等を重複して記載しているものもある。
注2, 本文139ページ参照。なお、地点番号は表4-2-2-14に対応する。

資料: ①国、県指定文化財について
「山梨県内の国・県指定文化財リスト」(平成23年6月現在、山梨県ホームページ)

資料: 「中央市文化財ガイド」(平成23年6月現在、中央市ホームページ)

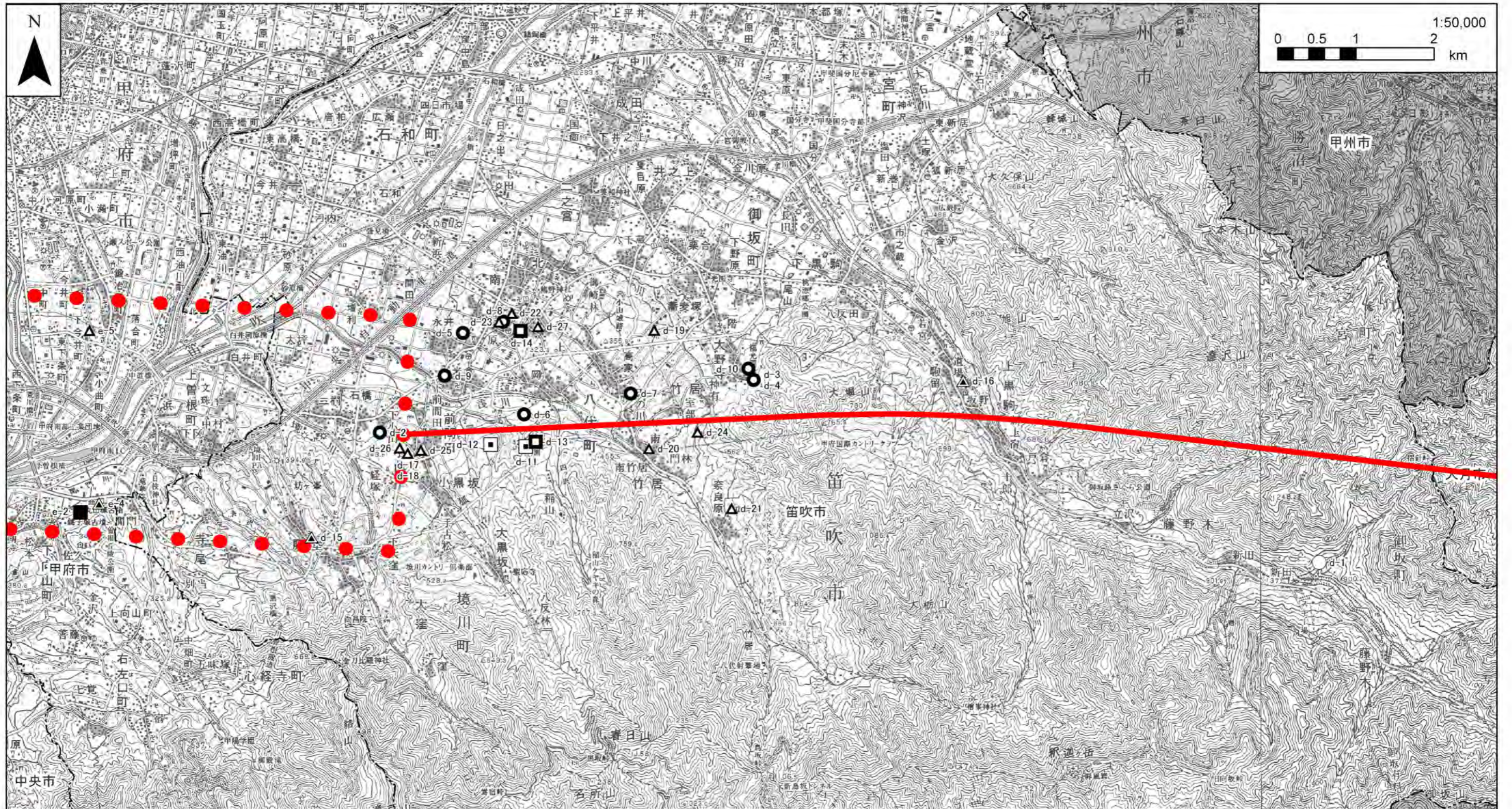
②市町村指定について
「上野原市の市指定文化財」(平成23年6月現在、上野原市ホームページ)
「道志村指定文化財」(平成15年7月、道志村教育委員会)
「文化財保護法による指定物件一覧」(平成23年6月現在、大月市ホームページ)
「市内文化財一覧」(平成23年6月現在、都留市ホームページ)
「笛吹市文化財ガイドマップ」(笛吹市教育委員会社会教育課)
「平成22年版 データで見る甲府」(平成23年6月現在、甲府市ホームページ)
「昭和町歴史・文化財」(平成23年6月現在、昭和町ホームページ)

資料: 「市指定文化財」(平成23年6月現在、南アルプス市ホームページ)
「富士川町文化財一覧表」(平成23年6月現在、富士川町ホームページ)
「増穂町文化財一覧」(増穂町教育委員会)
「鍛沢町文化財一覧」(鍛沢町教育委員会)
「早川町観光案内」(平成23年6月現在、早川町ホームページ)

③国登録文化財について
「平成22年版 データで見る甲府」(平成23年6月現在、甲府市ホームページ)
「国指定文化財データベース」(平成23年6月現在、文化庁ホームページ)

図-24(2) 指定文化財の分布図

「この地図は、国土地理院長の承認を得て、同院発行の100万分の1 日本、50万分の1 地方図、数値地図200000(地図画像)及び数値地図50000(地図画像)を複製したものである。(承認番号 平23情復、第266号)」



凡例

- | | | | |
|----------------|---------------|---------------|------------------|
| ●●●● 対象事業実施区域 | — 実験線 | - - - 県境 | - - - 市区町村境 |
| ● 建造物, 国指定 | ■ 史跡, 国指定 | ● 名勝, 国指定 | ▲ 天然記念物, 国指定 |
| ○ 建造物, 国登録 | □ 史跡, 県指定 | ○ 名勝, 県指定 | △ 天然記念物, 県指定 |
| ◎ 建造物, 県指定 | ■ 史跡, 市・町・村指定 | ◎ 名勝, 市・町・村指定 | △ 天然記念物, 市・町・村指定 |
| ○ 建造物, 市・町・村指定 | | | |

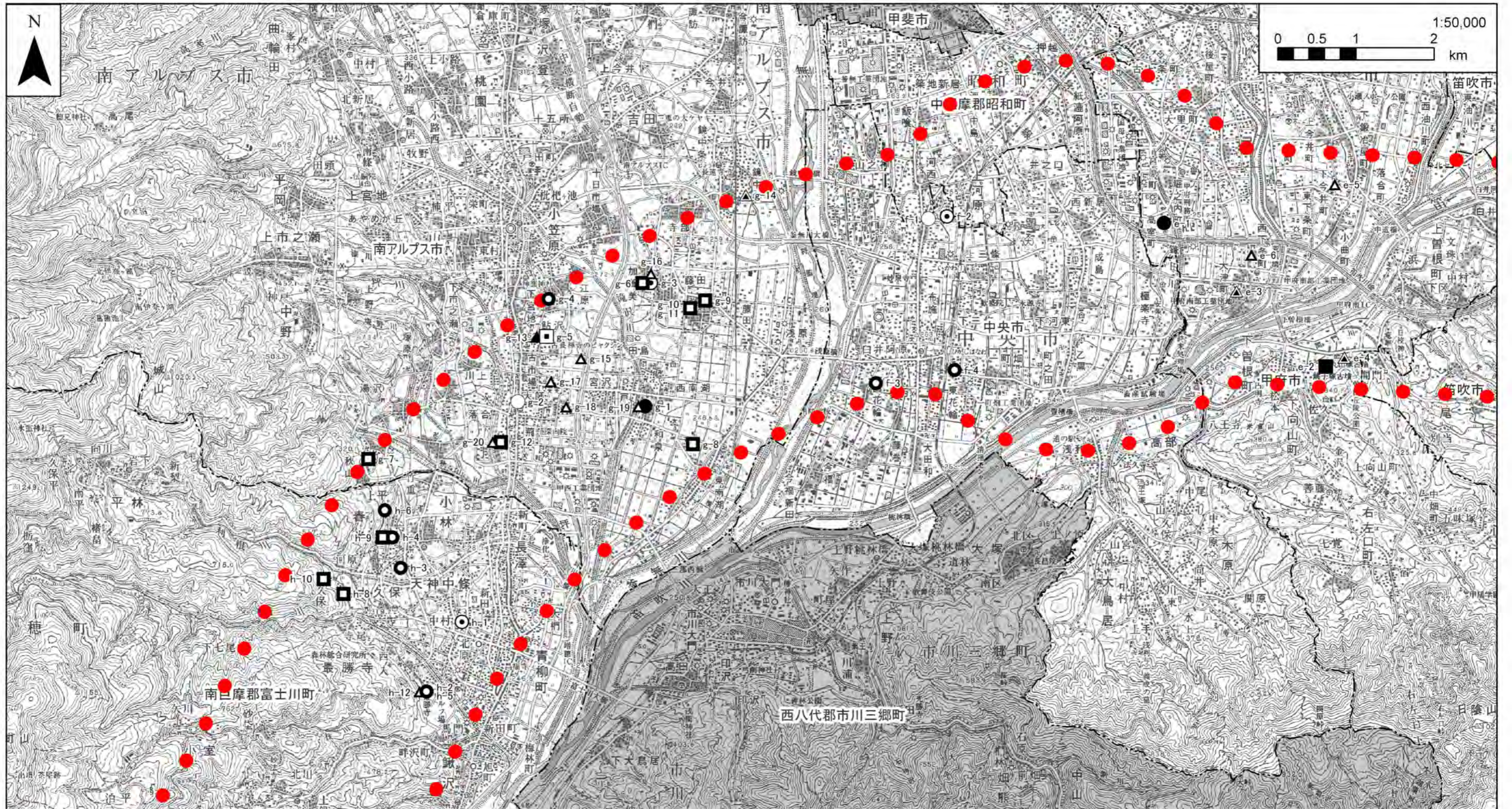
注1, 他の図面と表示範囲が重なる箇所については、調査地点等を重複して記載しているものもある。
注2, 本文139ページ参照。なお、地点番号は表4-2-2-14に対応する。

- 資料：①国、県指定文化財について
「山梨県内の国・県指定文化財リスト」
(平成23年6月現在、山梨県ホームページ)
- ②市町村指定について
「上野原市の市指定文化財」
(平成23年6月現在、上野原市ホームページ)
「道志村指定文化財」(平成15年7月、道志村教育委員会)
「文化財保護法による指定物件一覧」
(平成23年6月現在、大月市ホームページ)
「市内文化財一覧」(平成23年6月現在、都留市ホームページ)
「笛吹市文化財ガイドマップ」(笛吹市教育委員会社会教育課)
「平成22年版 データで見る甲府」
(平成23年6月現在、甲府市ホームページ)
「昭和町歴史・文化財」(平成23年6月現在、昭和町ホームページ)

- 資料：「中央市文化財ガイド」
(平成23年6月現在、中央市ホームページ)
「市指定文化財」
(平成23年6月現在、南アルプス市ホームページ)
「富士川町文化財一覧表」
(平成23年6月現在、富士川町ホームページ)
「増穂町文化財一覧」(増穂町教育委員会)
「諏沢町文化財一覧」(諏沢町教育委員会)
「早川町観光案内」(平成23年6月現在、早川町ホームページ)
- ③国登録文化財について
「平成22年版 データで見る甲府」
(平成23年6月現在、甲府市ホームページ)
「国指定文化財データベース」
(平成23年6月現在、文化庁ホームページ)

図-24(3) 指定文化財の分布図

「この地図は、国土地理院長の承認を得て、同院発行の100万分の1 日本、50万分の1 地方図、数値地図200000(地図画像)及び数値地図50000(地図画像)を複製したものである。(承認番号 平23情復、第266号)」



凡例

- | | | | |
|----------------|---------------|---------------|------------------|
| ●●●● 対象事業実施区域 | — 実験線 | - - - 県境 | - - - 市区町村境 |
| ● 建造物, 国指定 | ■ 史跡, 国指定 | ● 名勝, 国指定 | ▲ 天然記念物, 国指定 |
| ○ 建造物, 国登録 | □ 史跡, 県指定 | ○ 名勝, 県指定 | ▲ 天然記念物, 県指定 |
| ◎ 建造物, 県指定 | □ 史跡, 市・町・村指定 | ◎ 名勝, 市・町・村指定 | ▲ 天然記念物, 市・町・村指定 |
| ○ 建造物, 市・町・村指定 | | | |

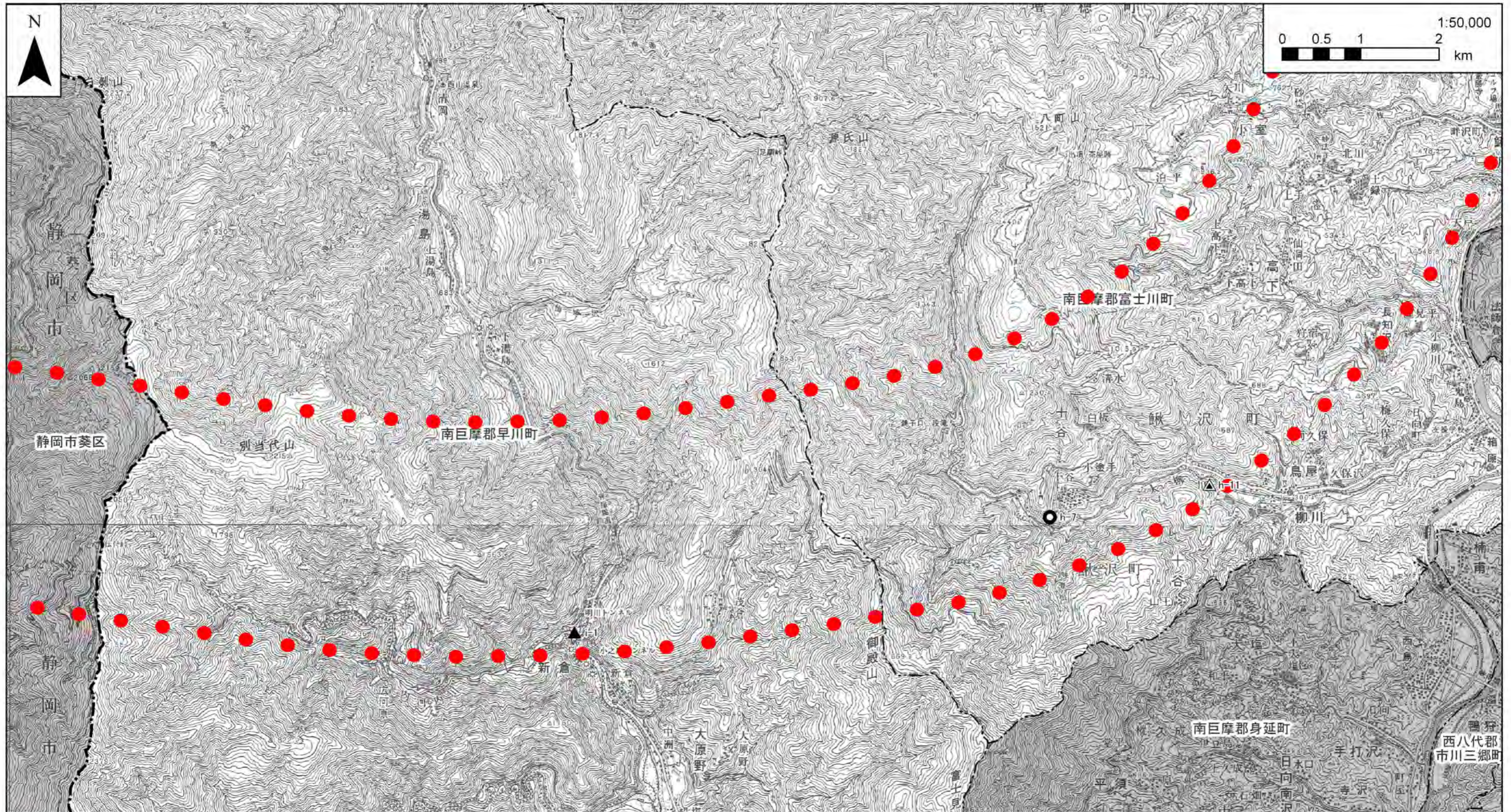
注1, 他の図面と表示範囲が重なる箇所については、調査地点等を重複して記載しているものもある。
 注2, 本文139ページ参照。なお、地点番号は表4-2-2-14に対応する。

- 資料：①国、県指定文化財について
 「山梨県内の国・県指定文化財リスト」
 (平成23年6月現在、山梨県ホームページ)
- ②市町村指定について
 「上野原市の市指定文化財」
 (平成23年6月現在、上野原市ホームページ)
- 「道志村指定文化財」(平成15年7月、道志村教育委員会)
 「文化財保護法による指定物件一覧」
 (平成23年6月現在、大月市ホームページ)
- 「市内文化財一覧」(平成23年6月現在、都留市ホームページ)
 「笛吹市文化財ガイドマップ」(笛吹市教育委員会社会教育課)
 「平成22年版 データで見る甲府」
 (平成23年6月現在、甲府市ホームページ)
- 「昭和町歴史・文化財」(平成23年6月現在、昭和町ホームページ)

- 資料：「中央市文化財ガイド」
 (平成23年6月現在、中央市ホームページ)
- 「市指定文化財」
 (平成23年6月現在、南アルプス市ホームページ)
- 「富士川町文化財一覧表」
 (平成23年6月現在、富士川町ホームページ)
- 「増穂町文化財一覧」(増穂町教育委員会)
 「諏沢町文化財一覧」(諏沢町教育委員会)
 「早川町観光案内」(平成23年6月現在、早川町ホームページ)
- ③国登録文化財について
 「平成22年版 データで見る甲府」
 (平成23年6月現在、甲府市ホームページ)
- 「国指定文化財データベース」
 (平成23年6月現在、文化庁ホームページ)

図-24(4) 指定文化財の分布図

「この地図は、国土地理院長の承認を得て、同院発行の100万分の1 日本、50万分の1 地方図、数値地図200000(地図画像)及び数値地図50000(地図画像)を複製したものである。(承認番号 平23情復、第266号)」



凡例

- | | | | | | | | |
|------|--------------|---|-------------|-------|-------------|---------|----------------|
| ●●●● | 対象事業実施区域 | — | 実験線 | - - - | 県境 | - - - - | 市区町村境 |
| ● | 建造物, 国指定 | ■ | 史跡, 国指定 | ● | 名勝, 国指定 | ▲ | 天然記念物, 国指定 |
| ○ | 建造物, 国登録 | □ | 史跡, 県指定 | ○ | 名勝, 県指定 | △ | 天然記念物, 県指定 |
| ◎ | 建造物, 県指定 | ■ | 史跡, 市・町・村指定 | ◎ | 名勝, 市・町・村指定 | △ | 天然記念物, 市・町・村指定 |
| ○ | 建造物, 市・町・村指定 | | | | | | |

注1, 他の図面と表示範囲が重なる箇所については、調査地点等を重複して記載しているものもある。
 注2, 本文139ページ参照。なお、地点番号は表4-2-2-14に対応する。

- 資料：①国、県指定文化財について
 「山梨県内の国・県指定文化財リスト」(平成23年6月現在、山梨県ホームページ)
- ②市町村指定について
 「上野原市の市指定文化財」(平成23年6月現在、上野原市ホームページ)
 「道志村指定文化財」(平成15年7月、道志村教育委員会)
 「文化財保護法による指定物件一覧」(平成23年6月現在、大月市ホームページ)
 「市内文化財一覧」(平成23年6月現在、都留市ホームページ)
 「笛吹市文化財ガイドマップ」(笛吹市教育委員会社会教育課)
 「平成22年版 データで見る甲府」(平成23年6月現在、甲府市ホームページ)
 「昭和町歴史・文化財」(平成23年6月現在、昭和町ホームページ)

- 資料：「中央市文化財ガイド」(平成23年6月現在、中央市ホームページ)
 「市指定文化財」(平成23年6月現在、南アルプス市ホームページ)
 「富士川町文化財一覧表」(平成23年6月現在、富士川町ホームページ)
 「増穂町文化財一覧」(増穂町教育委員会)
 「諏沢町文化財一覧」(諏沢町教育委員会)
 「早川町観光案内」(平成23年6月現在、早川町ホームページ)
- ③国登録文化財について
 「平成22年版 データで見る甲府」(平成23年6月現在、甲府市ホームページ)
 「国指定文化財データベース」(平成23年6月現在、文化庁ホームページ)

図-24(5) 指定文化財の分布図

「この地図は、国土地理院長の承認を得て、同院発行の100万分の1 日本、50万分の1 地方図、数値地図200000(地図画像)及び数値地図50000(地図画像)を複製したものである。(承認番号 平23情復、第266号)」