

(6) 環境の保全を目的として法令等により指定された地域その他の対象及び当該対象に係る規制の内容その他の状況

1) 指定文化財

対象事業実施区域の文化財保護法等による建造物、史跡、名勝、天然記念物等の文化財一覧は表 4-2-2-15 及び図 4-2-2-7 に示すとおりである。

また、対象事業実施区域の埋蔵文化財包蔵地の状況は表 4-2-2-16 に示すとおりである。

表 4-2-2-15(1) 対象事業実施区域の文化財一覧（建造物、史跡・旧跡、名勝、天然記念物）

No.	地域	種別	名称	所在地	指定年月日	
1	港区	建造物	国指定	明治学院インブリー館	白金台 1-2-37	H10. 12. 25
2				慶応義塾三田演説館	三田 2-15-45	S42. 6. 15
3				慶応義塾図書館	三田 2-15-45	S44. 3. 12
4				瑞聖寺大雄宝殿	白金台 3-2-19	H4. 8. 10
5			国登録	三菱電機高輪荘主屋	白金台 2-6-11	H12. 12. 4
6				三菱電機高輪荘主蔵	白金台 2-6-11	H12. 12. 4
7				三菱電機高輪荘洋館	白金台 2-6-11	H12. 12. 4
8				東京水産大学雲鷹丸	港南 4-5-7	H10. 12. 11
9				キリスト友会フレンズセンター	三田 4-8-19	H7. 12. 26
10			都指定	旧朝香宮邸	白金台 5-21-9	H5. 3. 22
11		区指定	明治学院記念館	白金台 1-2-37	S54. 10. 23	
12			明治学院礼拝堂	白金台 1-2-37	H1. 10. 15	
13		史跡・旧跡	国指定	浅野長矩墓及び赤徳義士墓	高輪 2 丁目	T11. 3. 8
14				高輪大木戸跡	高輪 2 丁目	S3. 2. 7
15				荻生徂徠墓	三田 4 丁目	S24. 7. 13
16				東禅寺	高輪 3-16-16	H22. 2. 22
17				旧白金御料地	白金台 5 丁目	S24. 4. 12
18			都指定	英一蝶墓	高輪 2-8-2	S30. 3. 28
19				巖谷小波宅跡	高輪 4-1-18	S30. 3. 28
20				最初のイギリス公使宿館跡	高輪 3-16-16	S30. 3. 28
21				亀塚	三田 4-16-15	S58. 5. 6
22			区指定	大槻玄沢埋葬の地	高輪 3-16-16	S58. 10. 18
23	天然記念物	国指定	旧白金御料地	白金台 5 丁目	S24. 4. 12	
24		都指定	旧細川邸のシイ	高輪 1-16-25	S36. 1. 31	
25	品川区	建造物	国登録	小池家住宅主屋	北品川 5-17-14	H23. 1. 26
26			都指定	土浦家住宅	上大崎 2-6-14	H7. 3. 27
27		区指定	品川神社石造鳥居並木盤	北品川 3-7-15	S53. 11. 22	
28			品川神社石造燈籠	北品川 3-7-15	S53. 11. 22	
29			居木神社末社巖島神社	大崎 3-8-20	H16. 8. 24	

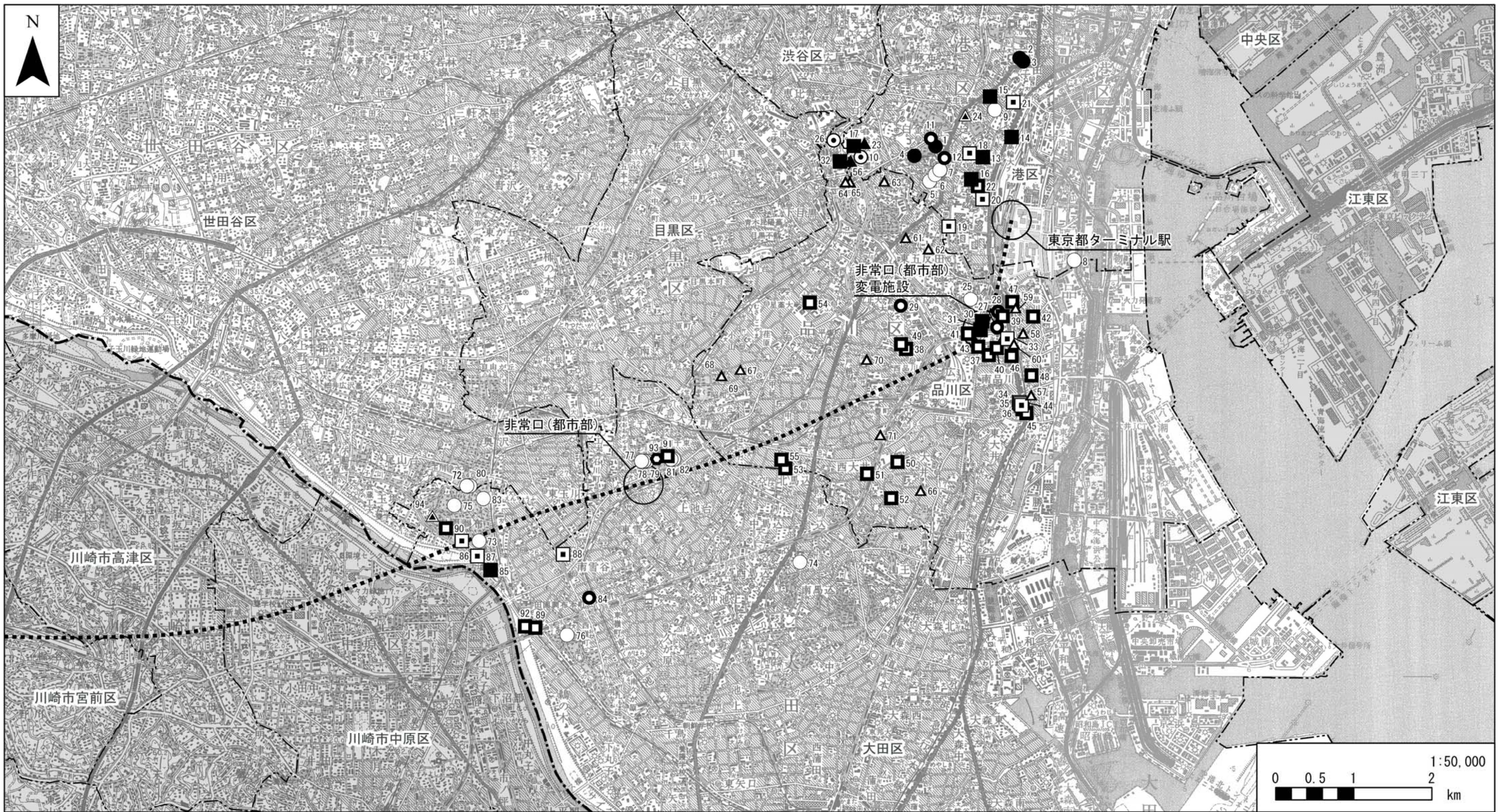
表 4-2-2-15(2) 対象事業実施区域の文化財一覧（建造物、史跡・旧跡、名勝、天然記念物）

No.	地域	種別	名称	所在地	指定年月日		
30	品川区	史跡・旧跡	国指定	加茂真淵墓	北品川 4-11-8	T15. 10. 20	
31				沢庵墓	北品川 4-11-8	T15. 10. 20	
32				旧白金御料地	上大崎 2 丁目	S24. 4. 12	
33			都指定	熊本藩主 細川家墓所	北品川 3-11-17	H9. 3. 14	
34				春秋庵白雄墓	南品川 5-16-22	S30. 3. 28	
35				白井鳥酔墓	南品川 5-16-22	S30. 3. 28	
36				岩倉具視墓	南品川 5-16-22	S30. 3. 28	
37			区指定	享保二十一年銘道標	南品川 4-1-15	S53. 11. 22	
38				大正六年銘道標	西品川 3-16	S53. 11. 22	
39				板垣退助墓	北品川 3-7-15	S53. 11. 22	
40				奥平家墓城	南品川 4-2-35	S53. 11. 22	
41				渋川春海墓	北品川 4-11-8	S53. 11. 22	
42				東海道品川宿本陣跡	北品川 2-7-21	S53. 11. 22	
43				官営品川硝子製造所跡	北品川 4-11-5	S53. 11. 22	
44				松平慶永（春嶽）墓	南品川 5-16-22	S53. 11. 22	
45				由利公正墓	南品川 5-16-22	S53. 11. 22	
46				海蔵寺無縁塔群	南品川 4-4-2	S53. 11. 22	
47				流民叢塚碑	北品川 2-2-14	S61. 3. 14	
48				桃中軒雲右衛門の墓	南品川 2-8-23	H19. 12. 25	
49				文政十一年銘道標	西品川 3-16-31	S53. 11. 22	
50				元禄八年銘道標	西大井 1-6-3	S55. 3. 11	
51				伊藤博文墓	西大井 6-10-18	S55. 3. 11	
52				大井・原の水神池	西大井 3-1	S57. 2. 10	
53				天保二年銘道標	中延 5-12-8	S55. 3. 11	
54				柳亭種彦墓	荏原 1-1-19	S55. 3. 11	
55				天明三年銘石造道標	中延 5-11-16	S61. 3. 14	
56				天然記念物	国指定	旧白金御料地	上大崎 2 丁目
57			区指定			品川寺のイチョウ	南品川 3-5-17
58					稼穡稲荷の大イチョウ	北品川 2-32-3	S53. 2. 14
59					法禅寺のイチョウ	北品川 2-2-14	S53. 2. 14
60					大龍寺のシイ	南品川 4-2-16	S53. 2. 14
61					雉子神社のイチョウ	東五反田 1-2-33	S53. 2. 14
62					清泉女子大学のフウ	東五反田 3-16-21	S53. 2. 14
63					清岸寺のサクラ	上大崎 1-5-15	S53. 2. 14
64					誕生八幡神社のイチョウ (1)	上大崎 2-13-36	S53. 2. 14
65	誕生八幡神社のイチョウ (2)	上大崎 2-13-36			S53. 2. 14		
66	滝王子稲荷神社のタブノキ	大井 5-12-8			S53. 2. 14		
67	葛原神社のボダイジュ	荏原 6-2-13			S53. 2. 14		
68	小山八幡神社のシイ (1)	荏原 7-5-14			S53. 2. 14		
69	小山八幡神社のシイ (2)	荏原 7-5-14			S53. 2. 14		
70	戸越八幡神社のケンボナシ	戸越 2-6-23			S53. 2. 14		
71	金子家のカキ	豊町 4-23-11			S53. 2. 14		

表 4-2-2-15(3) 対象事業実施区域の文化財一覧（建造物、史跡・旧跡、名勝、天然記念物）

No.	地域	種別	名称	所在地	指定年月日		
72	大田区	建造物	国登録	位田家住宅主屋	田園調布 3-12-11	H17. 2. 9	
73				加藤家住宅主屋	田園調布 3-45-19	H14. 6. 25	
74				河原家住宅主屋	南馬込 1-55-8	H12. 2. 15	
75				吉川家住宅主屋	田園調布 4-21-16	H12. 2. 15	
76				山崎家住宅主屋	西嶺町 33-9	H18. 8. 3	
77				松風荘主屋	南千束 2-25-6	H15. 3. 18	
78				松風荘待合	南千束 2-25-6	H15. 3. 18	
79				松風荘門	南千束 2-25-6	H15. 3. 18	
80				竹中家住宅主屋	田園調布 3-12-10	H12. 9. 26	
81				鳳凰閣（旧清明文庫）	南千束 2-3-1	H12. 2. 15	
82				妙福寺祖師堂（旧七面大明神堂）	南千束 2-2-7	H14. 6. 25	
83				鈴木家住宅主屋	田園調布 3-3-17	H12. 2. 15	
84				区指定	社殿彫刻	北嶺町 37-20	S49. 2. 2
85				史跡・旧跡	国指定	亀甲山古墳	田園調布 1 丁目
86		都指定	宝菜山古墳		田園調布 4-4 他	H8. 3. 18	
87			多摩川台古墳群		田園調布 1-63 他	H12. 3. 6	
88			鶴木大塚古墳		雪谷大塚町 14-13	S30. 3. 28	
89		区指定	旧中原街道		田園調布本町 27～50	S49. 2. 2	
90		区指定	古墳石室（俗称穴八幡）		田園調布 4-33-6	S49. 2. 2	
91		区指定	勝海舟夫妻墓所		南千束 2-3-7	S49. 2. 2	
92	区指定	丸子の渡し跡	田園調布本町 31 地先		S50. 3. 19		
93	名勝	区指定	洗足池	南千束 2-14-5	S50. 3. 19		
94	天然記念物	都指定	秋葉のクロマツ	田園調布 5-3-19	S38. 3. 19		
95	町田市	建造物	市指定	村野常右衛門生家	小野路町 1256-1	H6. 7. 11	
96		史跡・旧跡	都指定	町田市田端環状積石遺構	小山町 3112-2 他	S46. 3. 29	
97			都指定	小山田一号遺跡	小山田桜台 2-16-32	S60. 3. 18	
98			市指定	白洲次郎・正子旧宅	能ヶ谷町 7-3-2 他	H14. 11. 14	
99		天然記念物	市指定	シダレザクラ	小山町 2507-1	S39. 11. 25	
100			市指定	シイ	小野路町 5451	S39. 11. 25	
101	多摩市	建造物	市指定	旧有山家住宅	南野 2-13	S63. 4. 1	
102		天然記念物	都指定	平久保のシイ	落合 4-7-2	S36. 1. 31	
103			市指定	スダジイ	南野 2-14	S49. 12. 20	

資料：「国指定文化財等データベース」（平成25年6月現在、文化庁ホームページ）
「東京都文化財総合目録（都指定・国指定・区市町村）」（平成 22 年 3 月、東京都教育委員会）
「港区 文化財のしおり」（平成 22 年 3 月、港区教育委員会）
「渋谷区文化財マップ」（平成 21 年 9 月、渋谷区教育委員会）
「しながわの史跡めぐり」（平成 17 年 12 月、品川区教育委員会）
「目黒区文化財マップ」（平成 22 年 3 月、目黒区教育委員会）
「大田の史跡めぐり（増補改訂版）」（平成 17 年 3 月、品川区教育委員会）
「世田谷区歴史・文化財マップ」（平成 21 年 3 月、世田谷区教育委員会）
「稲城市文化財地図」（平成 20 年 1 月、稲城市教育委員会）
「第 46 号 町田市統計書」（平成 24 年 12 月、町田市総務部）
「多摩市の文化財案内」（平成 25 年 3 月、多摩市教育委員会）

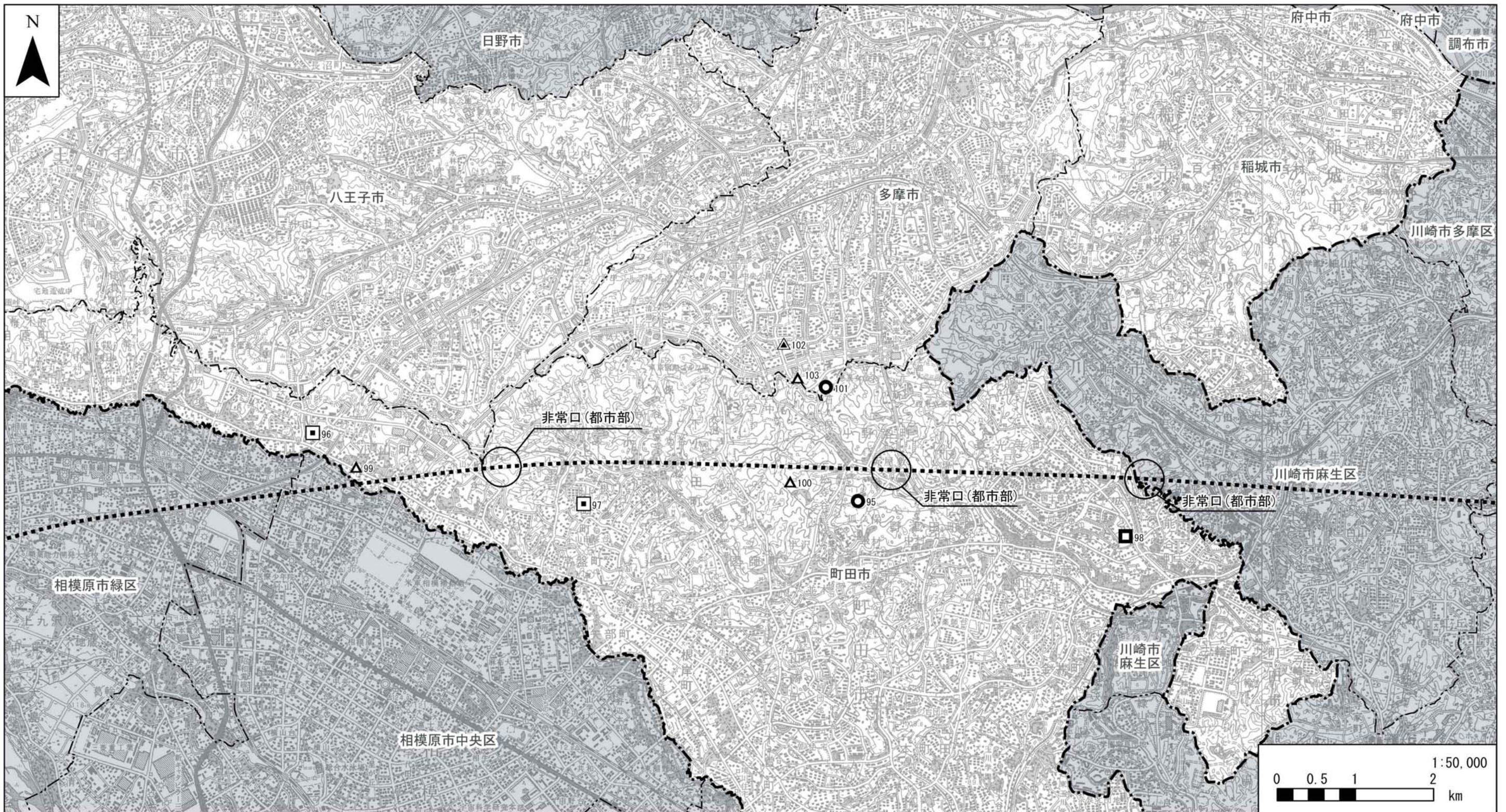


凡例

- 計画路線（トンネル部） - - - 都県境 - - - - 区市境
- 建造物、国指定 ■ 史跡・旧跡、国指定 ◆ 名勝、国指定 ▲ 天然記念物、国指定
- 建造物、国登録 □ 史跡・旧跡、都指定 ◇ 名勝、都指定 ▲ 天然記念物、都指定
- ◎ 建造物、都指定 ■ 史跡・旧跡、区・市指定 ◆ 名勝、区・市指定 ▲ 天然記念物、区・市指定
- 建造物、区・市指定

資料：「国指定文化財等データベース」（平成25年6月現在、文化庁ホームページ）
「東京都文化財総合目録（都指定・国指定・区市町村）」（平成22年3月、東京都教育委員会）
「港区 文化財のしおり」（平成22年3月、港区教育委員会）
「渋谷区文化財マップ」（平成23年4月、渋谷区教育委員会）
「しながわの史跡めぐり」（平成17年12月、品川区教育委員会）
「目黒区文化財マップ」（平成22年3月、目黒区教育委員会）
「大田の史跡めぐり（増補改訂版）」（平成17年3月、大田区教育委員会）
「世田谷区歴史・文化財マップ」（平成21年3月、世田谷区教育委員会）
「稲城市文化財地図」（平成20年1月、稲城市教育委員会）
「第46号 町田市統計書」（平成24年12月、町田市総務部）
「多摩市の文化財案内」（平成25年3月、多摩市教育委員会）

図 4-2-2-7(1) 指定文化財の分布図



凡例

----- 計画路線（トンネル部） - - - - 都県境 - - - - 区市境

- | | | | |
|-------------|---------------|------------|---------------|
| ● 建造物、国指定 | ■ 史跡・旧跡、国指定 | ● 名勝、国指定 | ▲ 天然記念物、国指定 |
| ○ 建造物、国登録 | □ 史跡・旧跡、都指定 | ◐ 名勝、都指定 | ▲ 天然記念物、都指定 |
| ◎ 建造物、都指定 | ■ 史跡・旧跡、区・市指定 | ◐ 名勝、区・市指定 | ▲ 天然記念物、区・市指定 |
| ● 建造物、区・市指定 | | | |

資料：「国指定文化財等データベース」（平成25年6月現在、文化庁ホームページ）
「東京都文化財総合目録（都指定・国指定・区市町村）」（平成22年3月、東京都教育委員会）
「港区文化財のしおり」（平成22年3月、港区教育委員会）
「渋谷区文化財マップ」（平成23年4月、渋谷区教育委員会）
「しながわの史跡めぐり」（平成17年12月、品川区教育委員会）
「目黒区文化財マップ」（平成22年3月、目黒区教育委員会）
「大田の史跡めぐり（増補改訂版）」（平成17年3月、品川区教育委員会）
「世田谷区歴史・文化財マップ」（平成21年3月、世田谷区教育委員会）
「稲城市文化財地図」（平成20年1月、稲城市教育委員会）
「第46号 町田市統計書」（平成24年12月、町田市総務部）
「多摩市の文化財案内」（平成25年3月、多摩市教育委員会）

図 4-2-2-7(2) 指定文化財の分布図

表 4-2-2-16 埋蔵文化財包蔵地

(単位：箇所)

地域	遺跡数
港区	262
渋谷区	77
品川区	24
大田区	243
目黒区	59
世田谷区	305
稲城市	148
町田市	975
多摩市	323
八王子市	1,026

資料：「東京都遺跡地図情報インターネット提供サービス」
(平成 25 年 6 月現在、東京都教育庁地域教育支援部ホームページ)

2) 都市における自然環境の保全、風致地区の指定

ア. 都市における自然環境の保全

東京都では、全面積のおよそ半分が商業地及び住宅地等の市街地となっており、自然地及び緑が著しく減少している。自然の保護と回復を図るため、「自然保護条例」及び「緑の東京 10 年プロジェクト」等に基づき、緑の保全、開発の規制、市街地の緑化の推進等に取り組んでいる。また、健全な生態系を維持し、生物の多様性を維持するため、市街地、山地及び島しょ等で、生息地の保護、人間と自然の適切なかわり合いを維持するためのしくみづくり等を行っている。

対象事業実施区域における風致地区の指定状況は、表 4-2-2-17 及び図 4-2-2-8 に示すとおりである。

東京都全体では、26 地区 (3,571.6ha) の指定があるが、対象事業実施区域及びその周囲では、港区では 1 地区、大田区で 2 地区、世田谷区で 1 地区、町田市で 2 地区が指定されている。また、一部の地区では特別緑地保全地域としても指定されている。

表 4-2-2-17 風致地区の指定状況

地域	名称	面積 (ha)	最終決定年月
港区	芝	47.70	昭和 38 年 10 月
大田区	洗足	26.40	昭和 38 年 10 月
大田区、世田谷区	多摩川	1,182.60	昭和 46 年 12 月
町田市	七国山	125.00	昭和 36 年 10 月
	小山田	60.00	昭和 36 年 10 月

資料：「東京都の公園緑地マップ 2013」(平成 25 年 3 月、東京都建設局公園緑地部計画課)



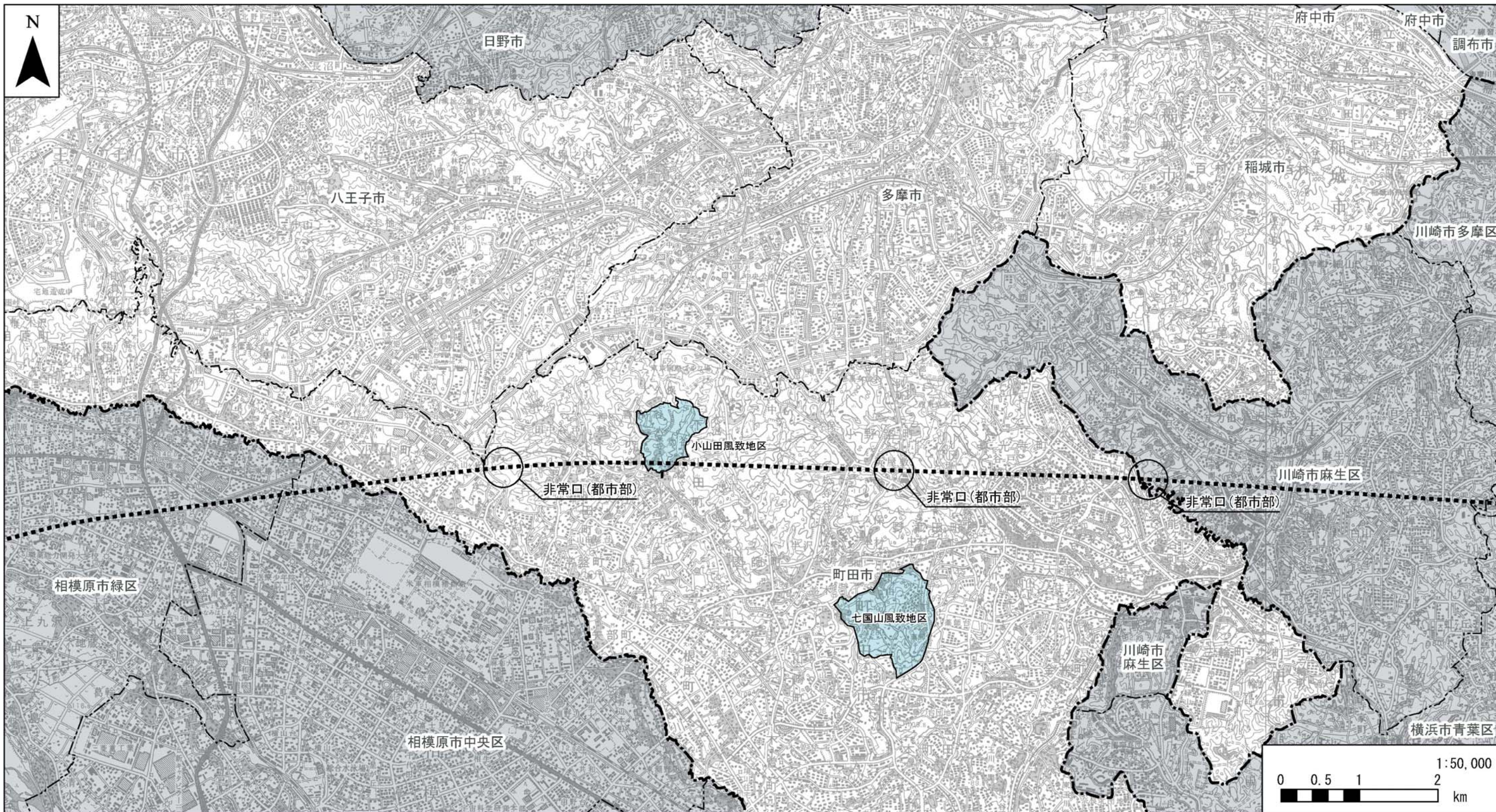
凡例

..... 計画路線（トンネル部） - - - 都県境 - - - - 区市境

■ 風致地区

資料：「東京都の公園緑地マップ2013」（平成25年3月、東京都建設局公園緑地部計画課）

図 4-2-2-8(1) 風致地区の指定状況図



凡例
 計画路線（トンネル部） - - - 都県境 - - - - 区市境
 ■ 風致地区

資料：「東京都の公園緑地マップ2013」（平成25年3月、東京都建設局公園緑地部計画課）

図 4-2-2-8(2) 風致地区の指定状況図

