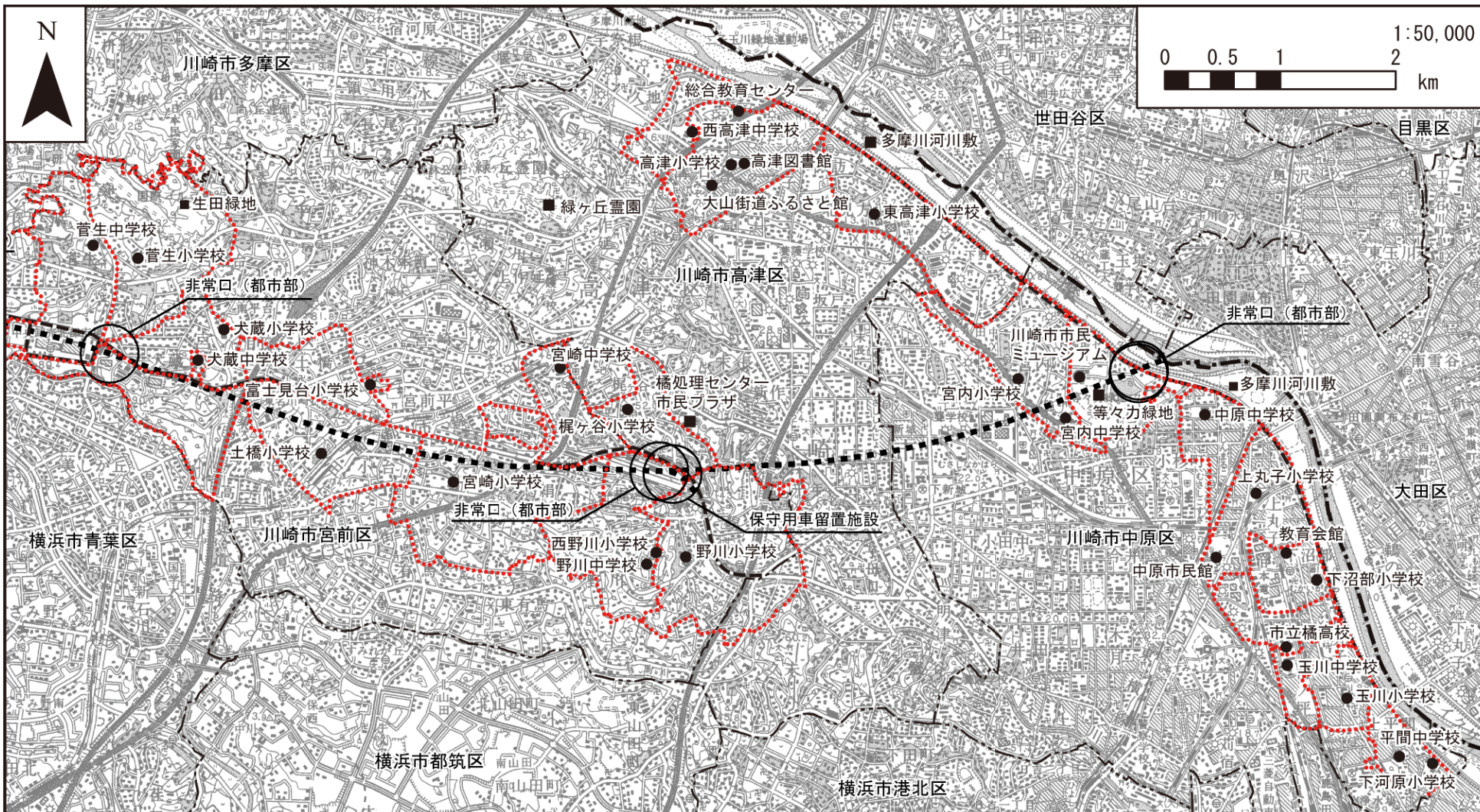


### 18-3 避難場所等調査結果

避難場所等の調査結果を図 18-3-1 に示す。



凡例

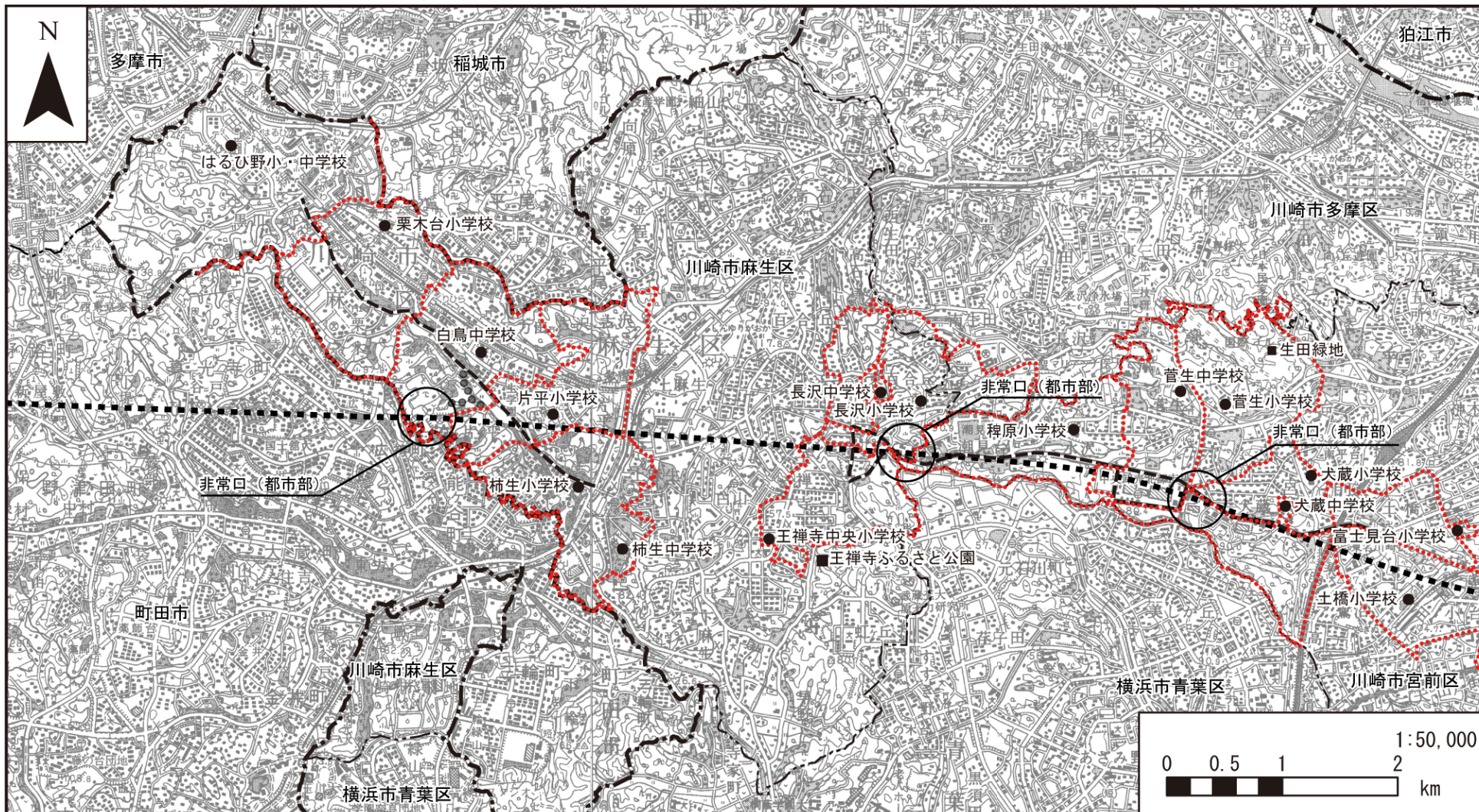
- 計画路線(トンネル部)
- 計画路線(地上部)
- 都県境
- 市区町村境
- 工事に使用する道路
- 避難所・避難所管轄区域
- 広域避難場所

注1. 自治会別に避難所が示されている場合、避難所管轄区域は概ねの範囲を示している。

資料：「川崎市防災マップ」（平成25年6月現在、川崎市総務局危機管理室ホームページ）  
 「避難所別対象自治会一覧（中央区）」（平成25年6月現在、相模原市中央区役所総務課ホームページ）  
 相模原市市民部資料（平成24年10月現在）  
 相模原市緑区資料（平成25年1月現在）

図18-3-1(1) 避難場所等の状況図

環 18-3-2

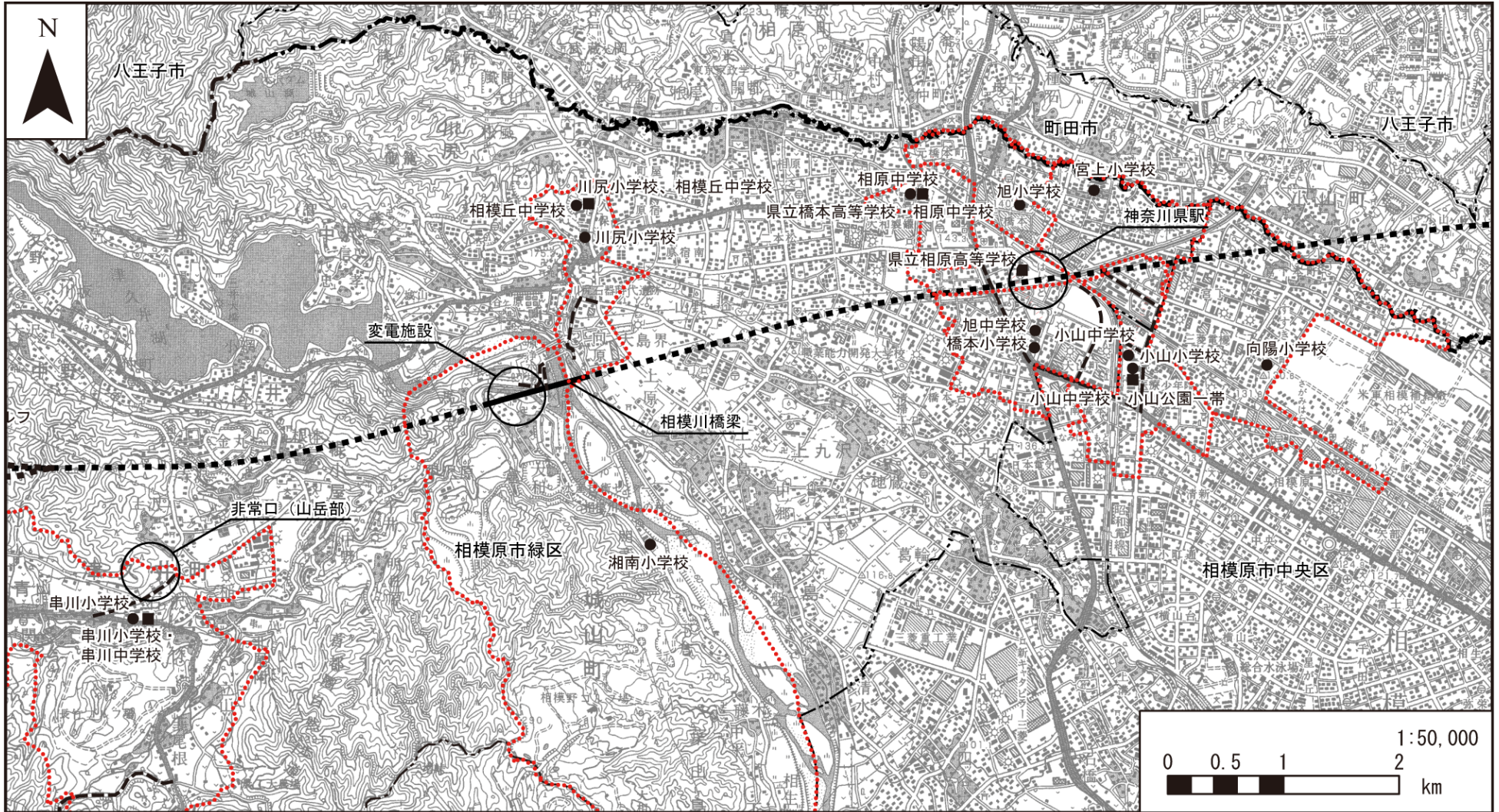


凡例

- 計画路線(トンネル部)
  - 計画路線(地上部)
  - 工事用道路
  - 都県境
  - 市区町村境
  - 工事に使用する道路
  - 避難所・避難所管轄区域
  - 広域避難場所
- 注1. 自治会別に避難所が示されている場合、  
避難所管轄区域は概ねの範囲を示している。

資料：「川崎市防災マップ」（平成25年6月現在、川崎市総務局危機管理室ホームページ）  
 「避難所別対象自治会一覧（中央区）」（平成25年6月現在、相模原市中央区役所総務課ホームページ）  
 相模原市市民部資料（平成24年10月現在）  
 相模原市緑区資料（平成25年1月現在）

図18-3-1(2) 避難場所等の状況図



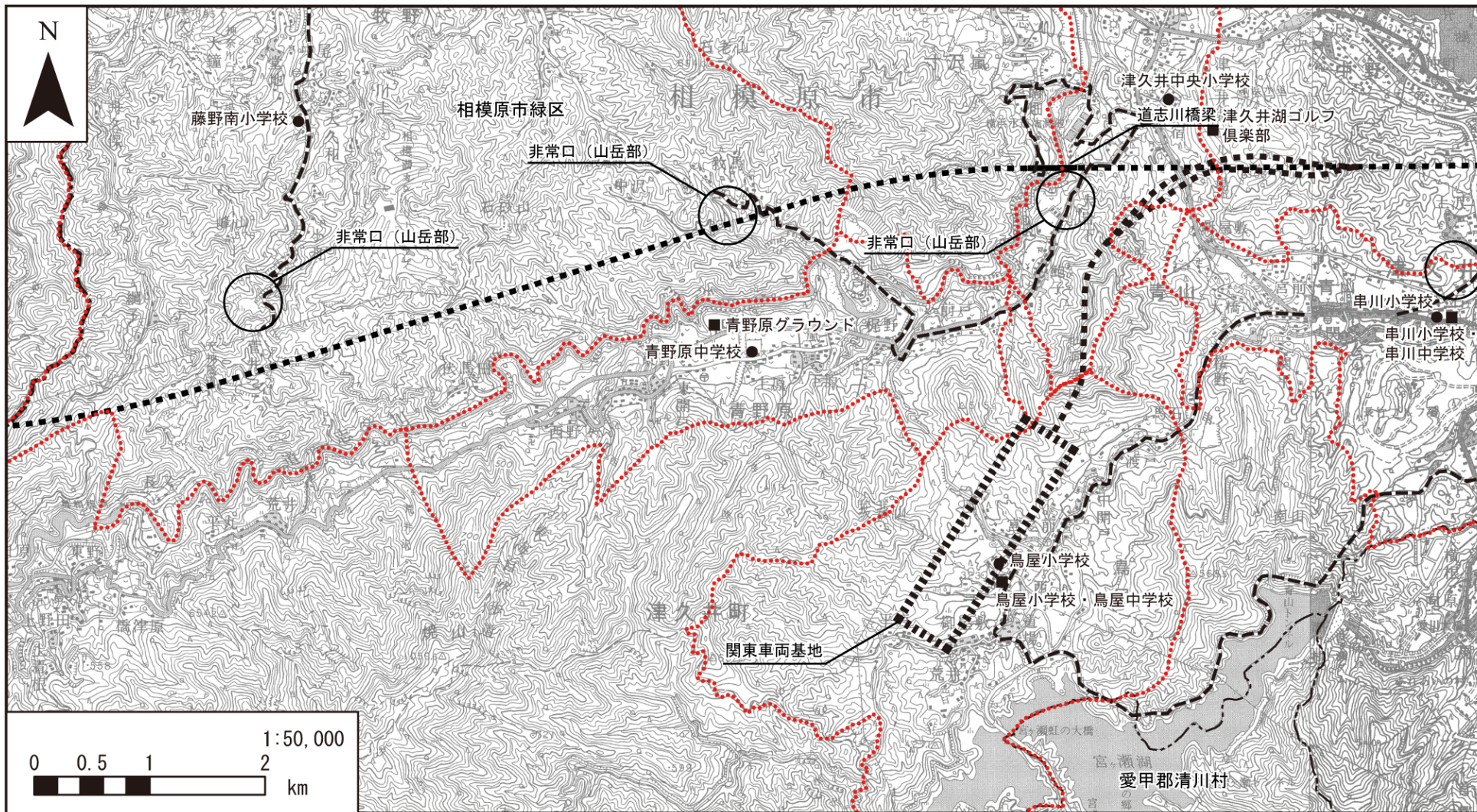
凡例

- ..... 計画路線(トンネル部)
- 計画路線(地上部)
- 都県境
- .-.- 市区町村境
- 工事に使用する道路
- 避難所・避難所管轄区域
- 広域避難場所

注1. 自治会別に避難所が示されている場合、  
避難所管轄区域は概ねの範囲を示している。

資料：「川崎市防災マップ」（平成25年6月現在、川崎市総務局危機管理室ホームページ）  
「避難所別対象自治会一覧（中央区）」（平成25年6月現在、相模原市中央区役所総務課ホームページ）  
相模原市市民部資料（平成24年10月現在）  
相模原市緑区資料（平成25年1月現在）

図18-3-1(3) 避難場所等の状況図



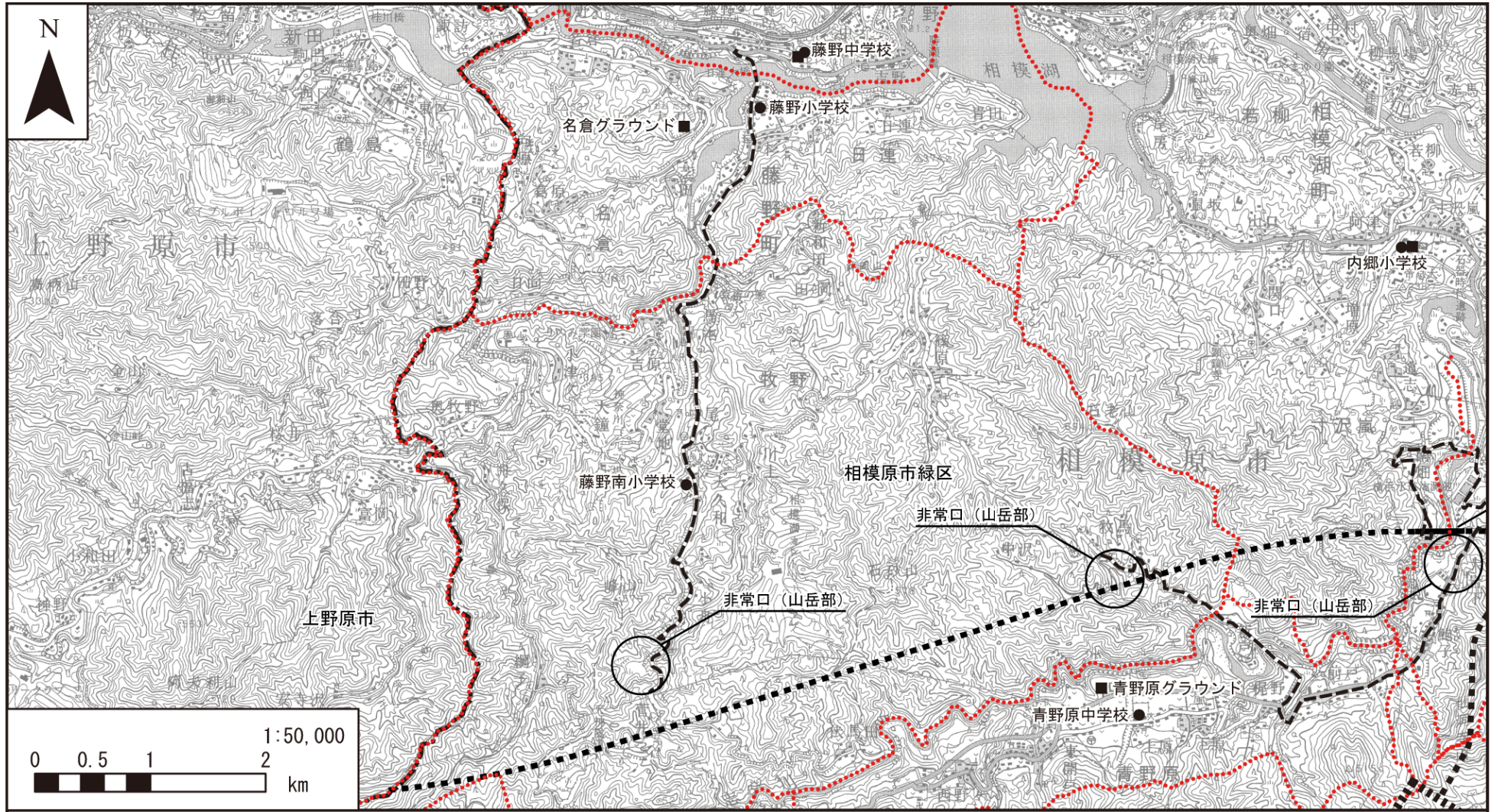
凡例

- ..... 計画路線(トンネル部)
  - 計画路線(地上部)
  - 都県境
  - 市区町村境
  - 避難所・避難所管轄区域
  - 広域避難場所
  - 工事に使用する道路
  - 避難所・避難所管轄区域
  - 広域避難場所
- ・ 関東車両基地は地上部で計画

注1. 自治会別に避難所が示されている場合、  
避難所管轄区域は概ねの範囲を示している。

資料：「川崎市防災マップ」（平成25年6月現在、川崎市総務局危機管理室ホームページ）  
 「避難所別対象自治会一覧（中央区）」（平成25年6月現在、相模原市中央区役所総務課ホームページ）  
 相模原市市民部資料（平成24年10月現在）  
 相模原市緑区資料（平成25年1月現在）

図18-3-1(4) 避難場所等の状況図



凡例

- ..... 計画路線(トンネル部)
  - 計画路線(地上部)
  - 都県境
  - 市区町村境
  - 避難所・避難所管轄区域
  - 広域避難場所
  - 工事に使用する道路
  - 避難所・避難所管轄区域
  - 広域避難場所
- ・関東車両基地は地上部で計画

注1. 自治会別に避難所が示されている場合、避難所管轄区域は概ねの範囲を示している。

資料：「川崎市防災マップ」（平成25年6月現在、川崎市総務局危機管理室ホームページ）  
 「避難所別対象自治会一覧（中央区）」（平成25年6月現在、相模原市中央区役所総務課ホームページ）  
 相模原市市民部資料（平成24年10月現在）  
 相模原市緑区資料（平成25年1月現在）

図18-3-1(5) 避難場所等の状況図