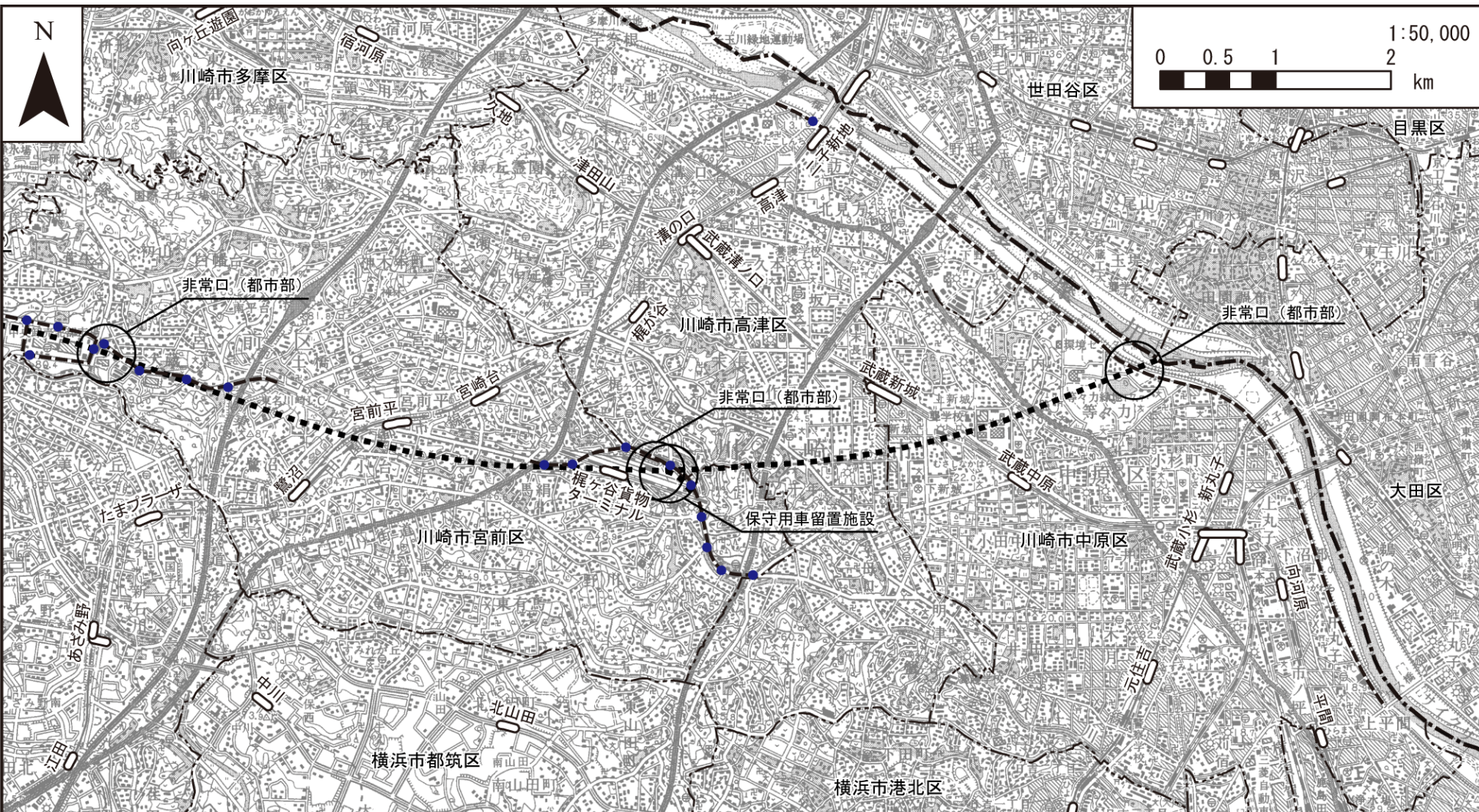


## 18-2 公共交通機関調査結果

公共交通機関の調査結果を図 18-2-1 に示す。





環 18-2-2

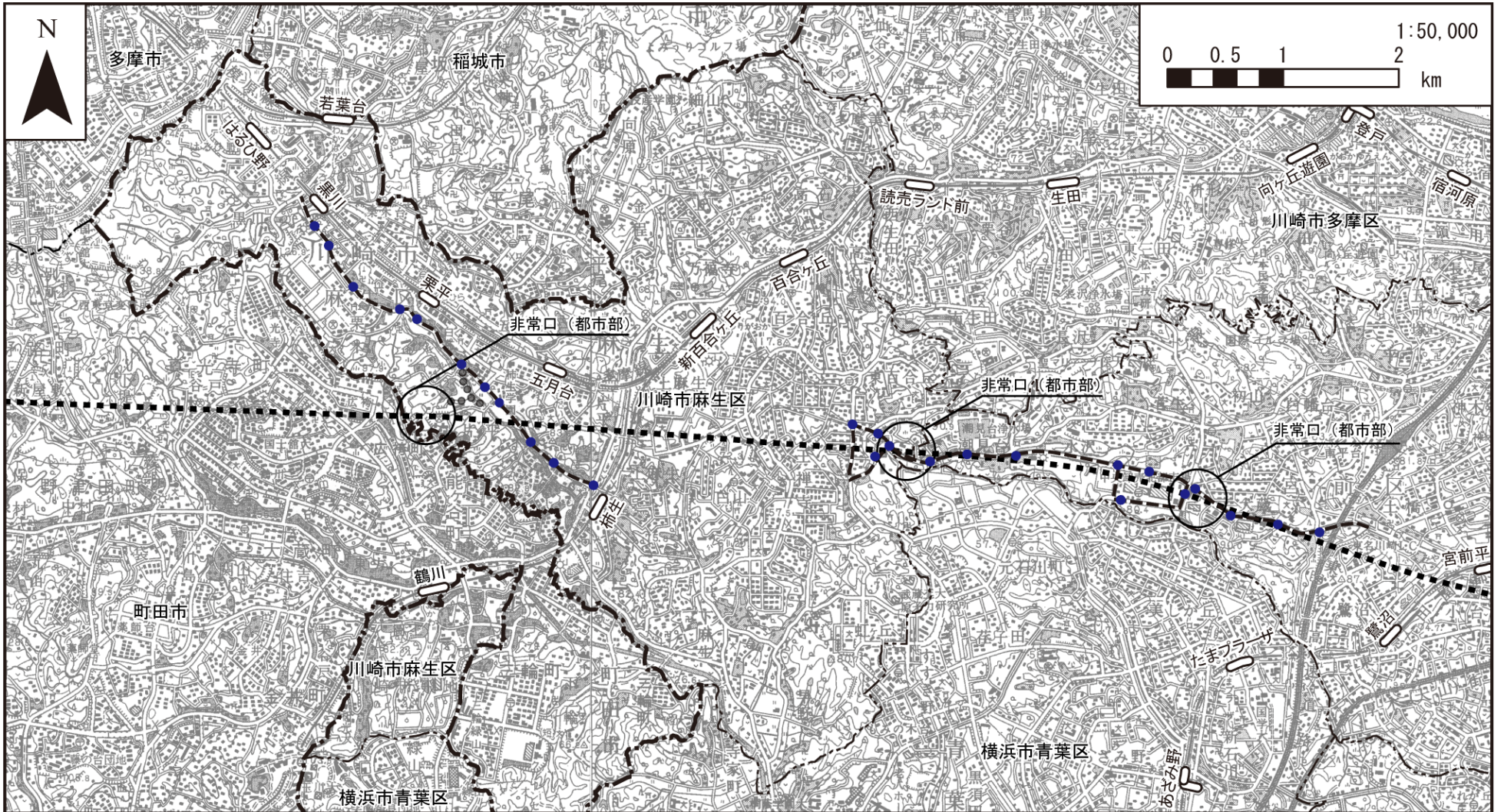
凡例

- ..... 計画路線(トンネル部)
- ..... 工事に使用する道路
- 計画路線(地上部)
- バス停留所
- 都県境
- 駅
- 市区町村境

資料：「神奈川県乗合バス・ルートあんない No.2」（平成22年9月、株式会社人文社）  
 バス会社各社資料（平成25年6月現在）  
 「神奈川県鉄道地図（2010年版）」（平成22年3月、神奈川県県土整備部都市計画課）

図18-2-1(1) 公共交通機関の状況図





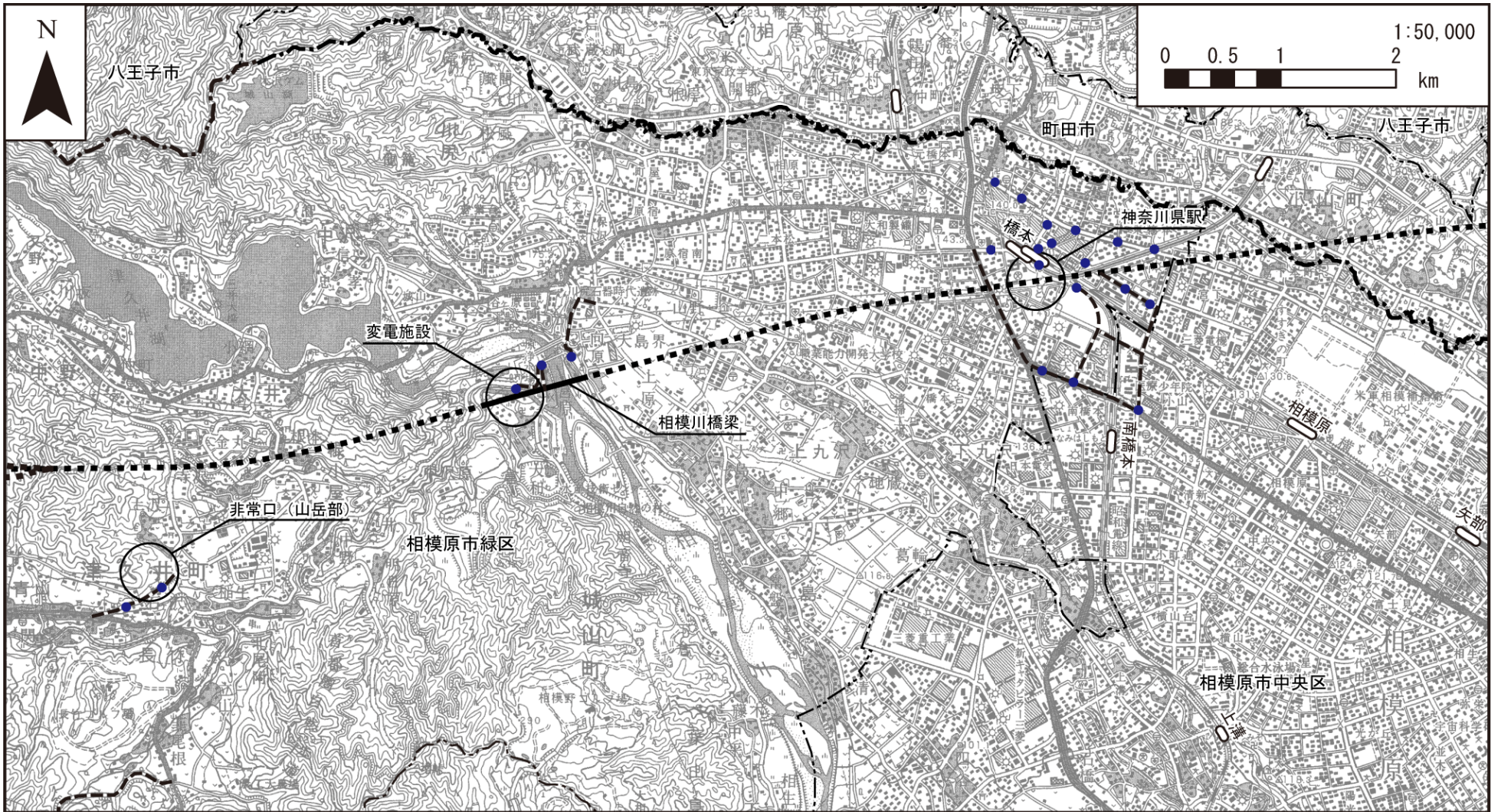
凡例

- ..... 計画路線(トンネル部)      - - - 工事に使用する道路
- 計画路線(地上部)            ● バス停留所
- 工事用道路                    ○ 駅
- - - 都県境
- · - - 市区町村境

資料：「神奈川県乗合バス・ルートあんない No.2」(平成22年9月、株式会社人文社)  
 バス会社各社資料(平成25年6月現在)  
 「神奈川県鉄道地図(2010年版)」(平成22年3月、神奈川県土木整備部都市計画課)

図18-2-1(2) 公共交通機関の状況図





環 18-2-4

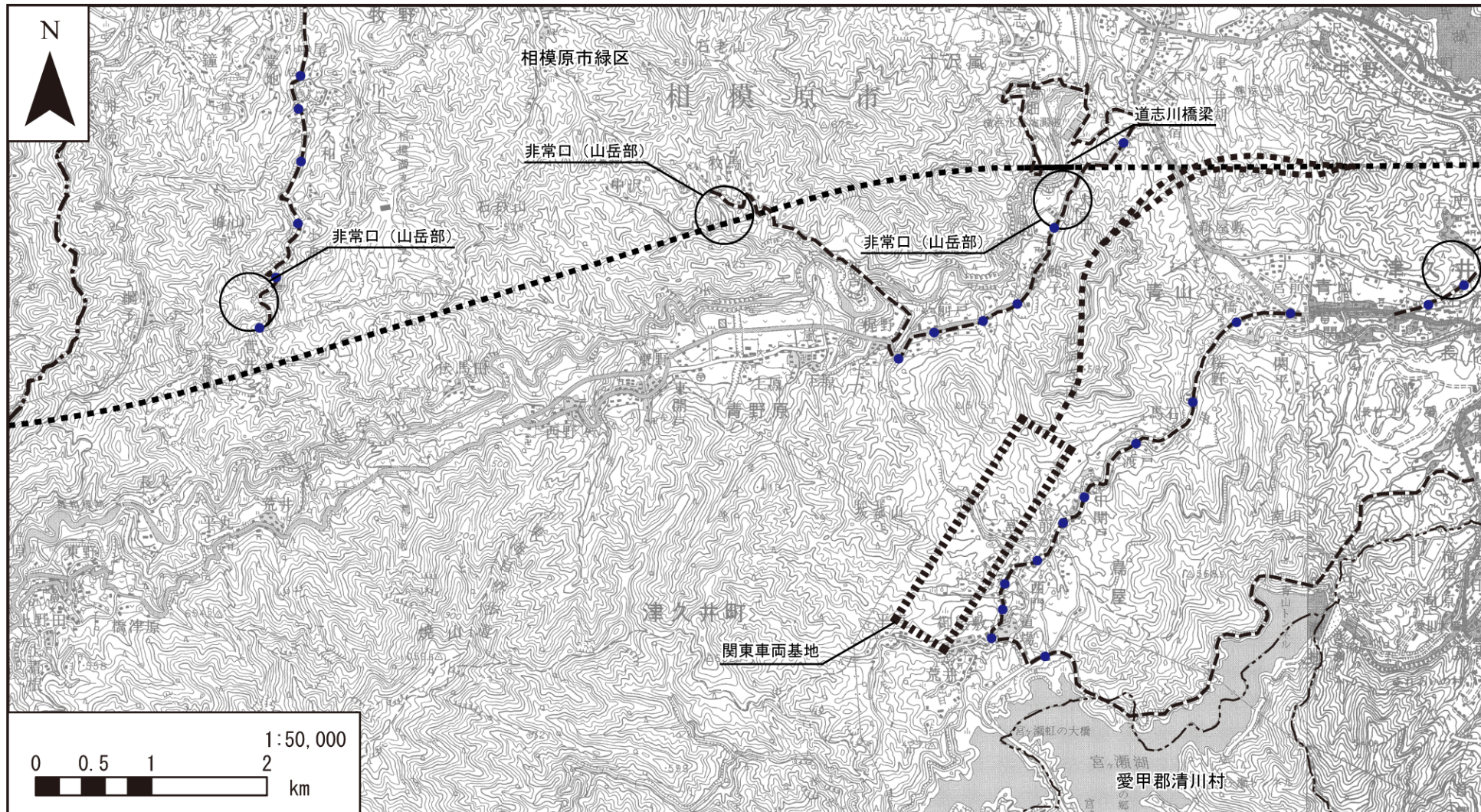
凡例

- ..... 計画路線(トンネル部)
- 計画路線(地上部)
- 都県境
- 市区町村境
- 工事に使用する道路
- バス停留所
- 駅

資料：「神奈川県乗合バス・ルートあない No.2」（平成22年9月、株式会社人文社）  
 バス会社各社資料（平成25年6月現在）  
 「神奈川県鉄道地図（2010年版）」（平成22年3月、神奈川県土整備部都市計画課）

図18-2-1(3) 公共交通機関の状況図





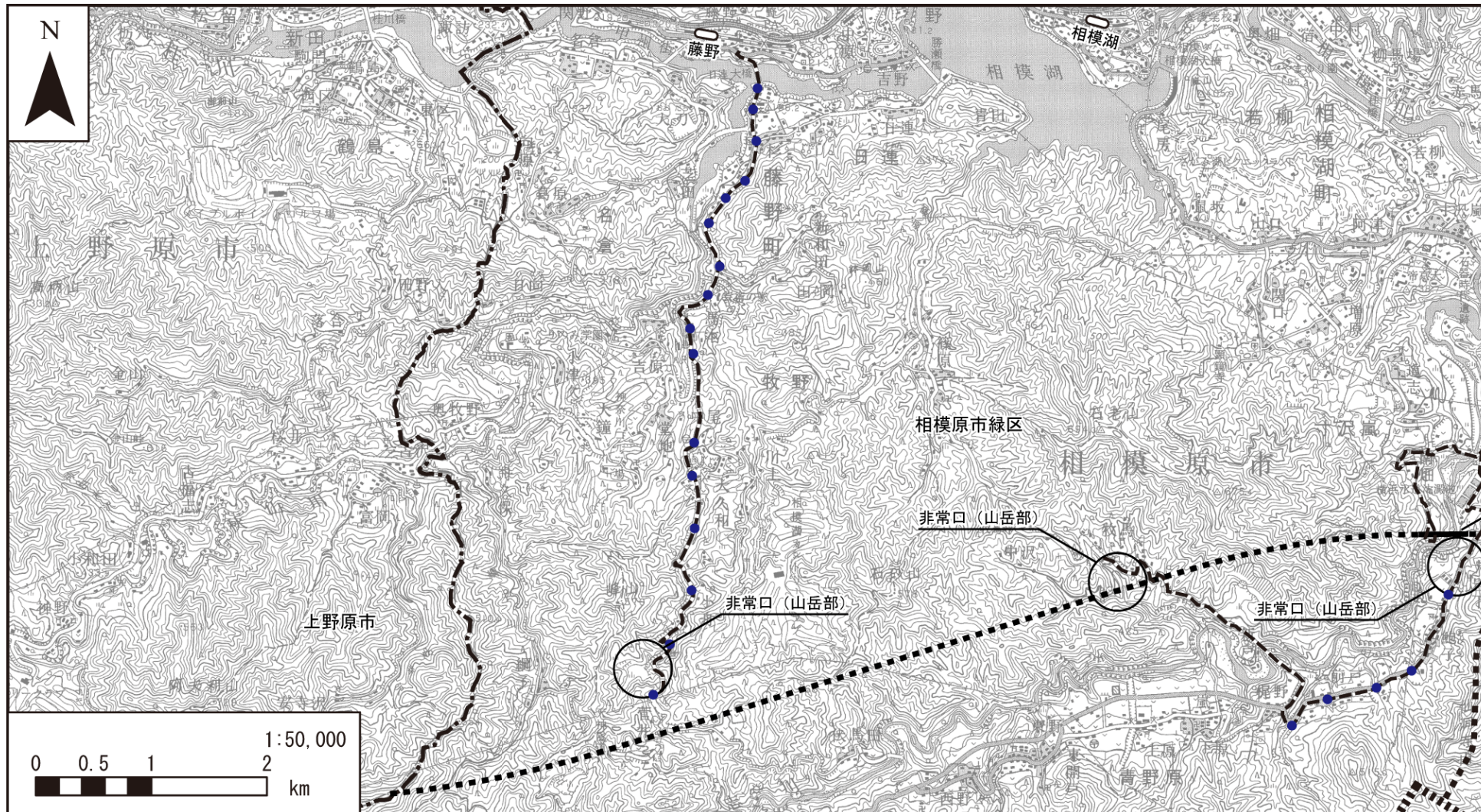
凡例

- ..... 計画路線 (トンネル部)
- 工事に使用する道路
- 計画路線 (地上部)
- バス停留所
- 都県境
- 駅
- 市区町村境
- ・ 関東車両基地は地上部で計画

資料：「神奈川県乗合バス・ルートあない No. 2」（平成22年9月、株式会社人文社）  
 バス会社各社資料（平成25年6月現在）  
 「神奈川県鉄道地図（2010年版）」（平成22年3月、神奈川県土木整備部都市計画課）

図18-2-1(4) 公共交通機関の状況図





凡例

- ..... 計画路線(トンネル部)      - - - 工事に使用する道路
- 計画路線(地上部)              ● バス停留所
- - - 都県境                              ○ 駅
- - - - 市区町村境
- ・ 関東車両基地は地上部で計画

資料：「神奈川県乗合バス・ルートあんない No. 2」（平成22年9月、株式会社人文社）  
 バス会社各社資料（平成25年6月現在）  
 「神奈川県鉄道地図（2010年版）」（平成22年3月、神奈川県土木整備部都市計画課）

図18-2-1(5) 公共交通機関の状況図