

(5) 学校、病院その他の環境の保全についての配慮が特に必要な施設の配置の状況及び住宅の配置の概況

1) 学校、病院その他の環境の保全についての配慮が特に必要な施設の配置の状況

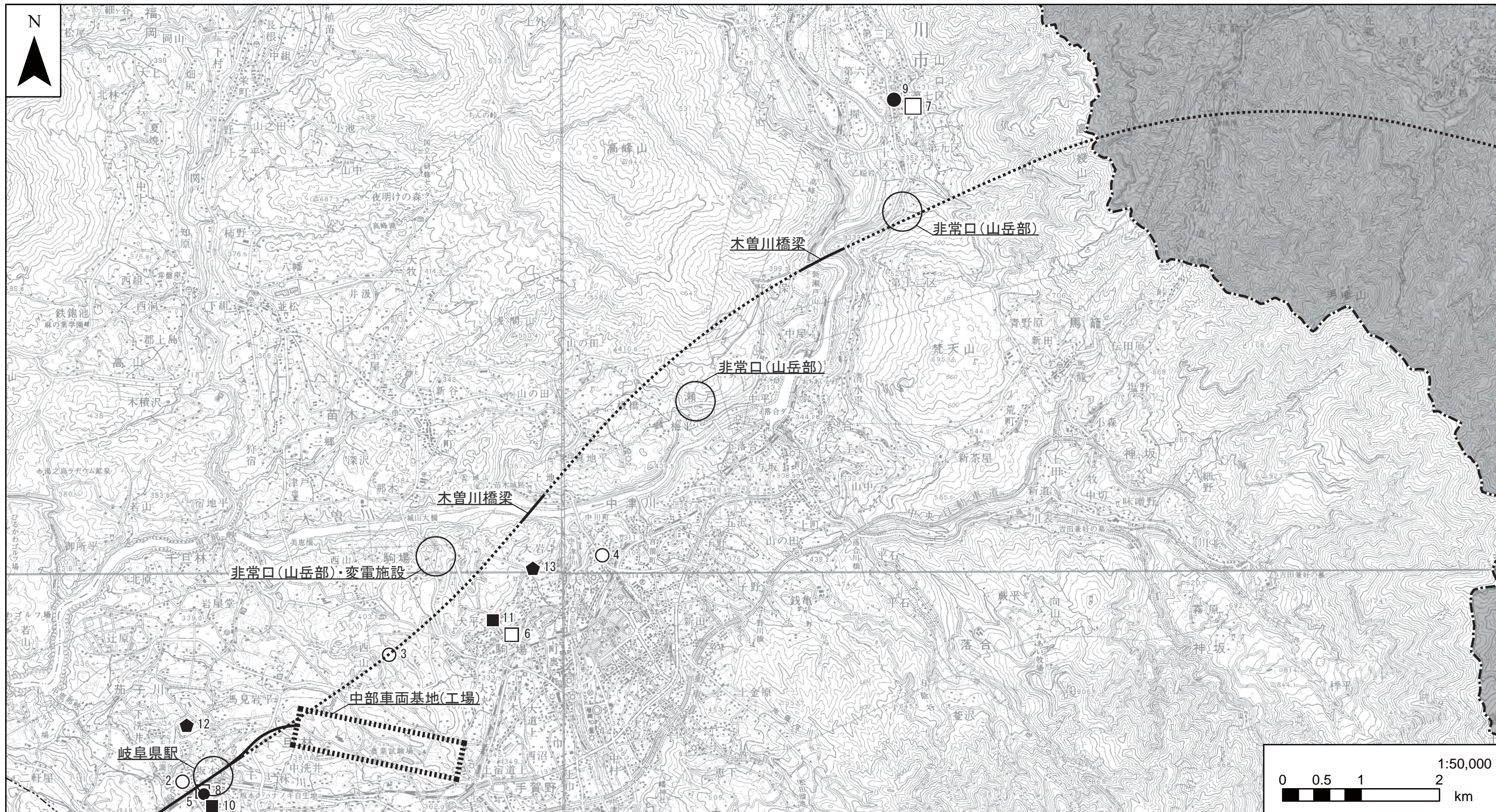
対象事業実施区域⁽⁷⁾の学校等一覧を表 4-2-2-14 及び図 4-2-2-5、医療・福祉施設の一覧を表 4-2-2-15 及び図 4-2-2-6 に示す。

表 4-2-2-14 対象事業実施区域の学校等一覧

No.	地域	種類	名称	所在地
1	中津川市	保育所	坂本保育園	茄子川 692-12
2			乳幼児ホームかがやき	千旦林 1468-52
3			西保育園	駒場 2416-1
4			北野保育園	中川町 3-36
5		幼稚園	坂本幼稚園	千旦林 1460
6			杉の子幼稚園	駒場字後洞 1195-7
7			山口幼稚園	山口 1647-36
8		小学校	市立坂本小学校	千旦林 1460
9			市立山口小学校	山口 1647-21
10		中学校	市立坂本中学校	千旦林 1386-1
11			市立第一中学校	駒場 1606-3
12		高等学校	県立中津川工業高等学校	千旦林 1521-3
13			県立中津商業高等学校	駒場大岩 1646
14	恵那市	保育所	武並保育園	武並町竹折 1648-259
15			城ヶ丘保育園	大井町 848-1
16			千草保育園	大井町 1966-1
17		幼稚園	大井幼稚園	大井町 1248-3
18		小学校	市立武並小学校	武並町竹折 1059-91
19			市立大井小学校	大井町 851-1
20	市立大井第二小学校		大井町 1982-1	
21	高等学校	県立恵那農業高等学校	大井町 2625-17	
22	瑞浪市	小学校	市立日吉小学校	日吉町 2370-1
23		中学校	市立日吉中学校	日吉町 2370-1
24	可児市	幼稚園	桜ヶ丘幼稚園	桜ヶ丘 3-124
25		小学校	市立桜ヶ丘小学校	桜ヶ丘 5-55-2
26		中学校	市立東可児中学校	皐ヶ丘 4-71
27			私立帝京大学可児中学校	桂ヶ丘 1-1
28		高等学校	私立帝京大学可児高等学校	桂ヶ丘 1-1
29	多治見市	幼稚園	堇根本幼稚園	北丘町 1-69
30		小学校	市立根本小学校	高根町 4-6-5
31		中学校	市立南姫中学校	大針町屋作 283-1

資料：「岐阜県学校リンク集」（平成 25 年 6 月現在、岐阜県ホームページ）
「子育て関連施設一覧」（平成 25 年 6 月現在、岐阜県ホームページ）

⁽⁷⁾ 「対象事業実施区域」：方法書に記載した対象事業実施区域内に位置するデータとし、地域特性の調査対象範囲は方法書と同様とした。



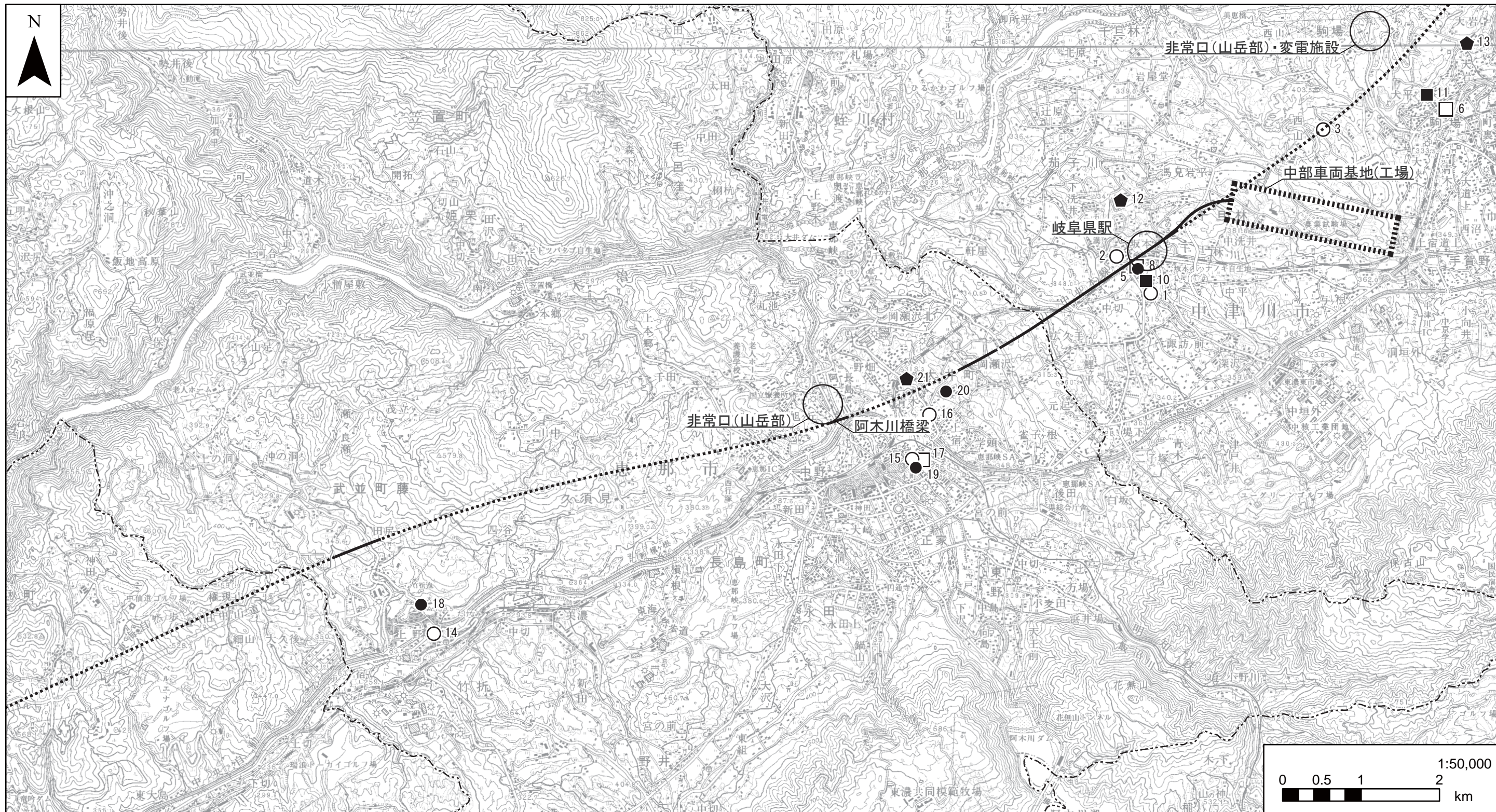
凡例

- | | | | | | |
|-----------|-------------|---|-----|---|--------|
| | 計画路線（トンネル部） | ○ | 保育所 | ◆ | 高等学校 |
| —— | 計画路線（地上部） | □ | 幼稚園 | ▲ | 特別支援学校 |
| - - - | 県境 | ● | 小学校 | | |
| - · - · - | 市区町村境 | ■ | 中学校 | | |

注1. 他の図面と表示範囲が重なる箇所については、調査地点等を重複して記載しているものもある。

資料：「岐阜県学校リンク集」（平成25年6月現在、岐阜県ホームページ）
「子育て関連施設一覧」（平成25年6月現在、岐阜県ホームページ）

図4-2-2-5(1) 学校等の分布図



凡例

- | | | | | | |
|-----------|-------------|---|-----|---|--------|
| | 計画路線（トンネル部） | ○ | 保育所 | ◆ | 高等学校 |
| —— | 計画路線（地上部） | □ | 幼稚園 | ▲ | 特別支援学校 |
| - - - | 県境 | ● | 小学校 | | |
| - · - · - | 市区町村境 | ■ | 中学校 | | |

注1. 他の図面と表示範囲が重なる箇所については、調査地点等を重複して記載しているものもある。

資料：「岐阜県学校リンク集」（平成25年6月現在、岐阜県ホームページ）
「子育て関連施設一覧」（平成25年6月現在、岐阜県ホームページ）

図4-2-2-5(2) 学校等の分布図



凡例

- | | | | | | |
|-----------|-------------|---|-----|---|--------|
| | 計画路線（トンネル部） | ○ | 保育所 | ◆ | 高等学校 |
| —— | 計画路線（地上部） | □ | 幼稚園 | ▲ | 特別支援学校 |
| - - - | 県境 | ● | 小学校 | | |
| - · - · - | 市区町村境 | ■ | 中学校 | | |

注1. 他の図面と表示範囲が重なる箇所については、調査地点等を重複して記載しているものもある。

資料：「岐阜県学校リンク集」（平成25年6月現在、岐阜県ホームページ）
「子育て関連施設一覧」（平成25年6月現在、岐阜県ホームページ）

図4-2-2-5(3) 学校等の分布図



凡例

- | | | | | | |
|-----------|-------------|---|-----|---|--------|
| | 計画路線（トンネル部） | ○ | 保育所 | ◆ | 高等学校 |
| —— | 計画路線（地上部） | □ | 幼稚園 | ▲ | 特別支援学校 |
| - - - | 県境 | ● | 小学校 | | |
| - · - · - | 市区町村境 | ■ | 中学校 | | |

注1. 他の図面と表示範囲が重なる箇所については、調査地点等を重複して記載しているものもある。

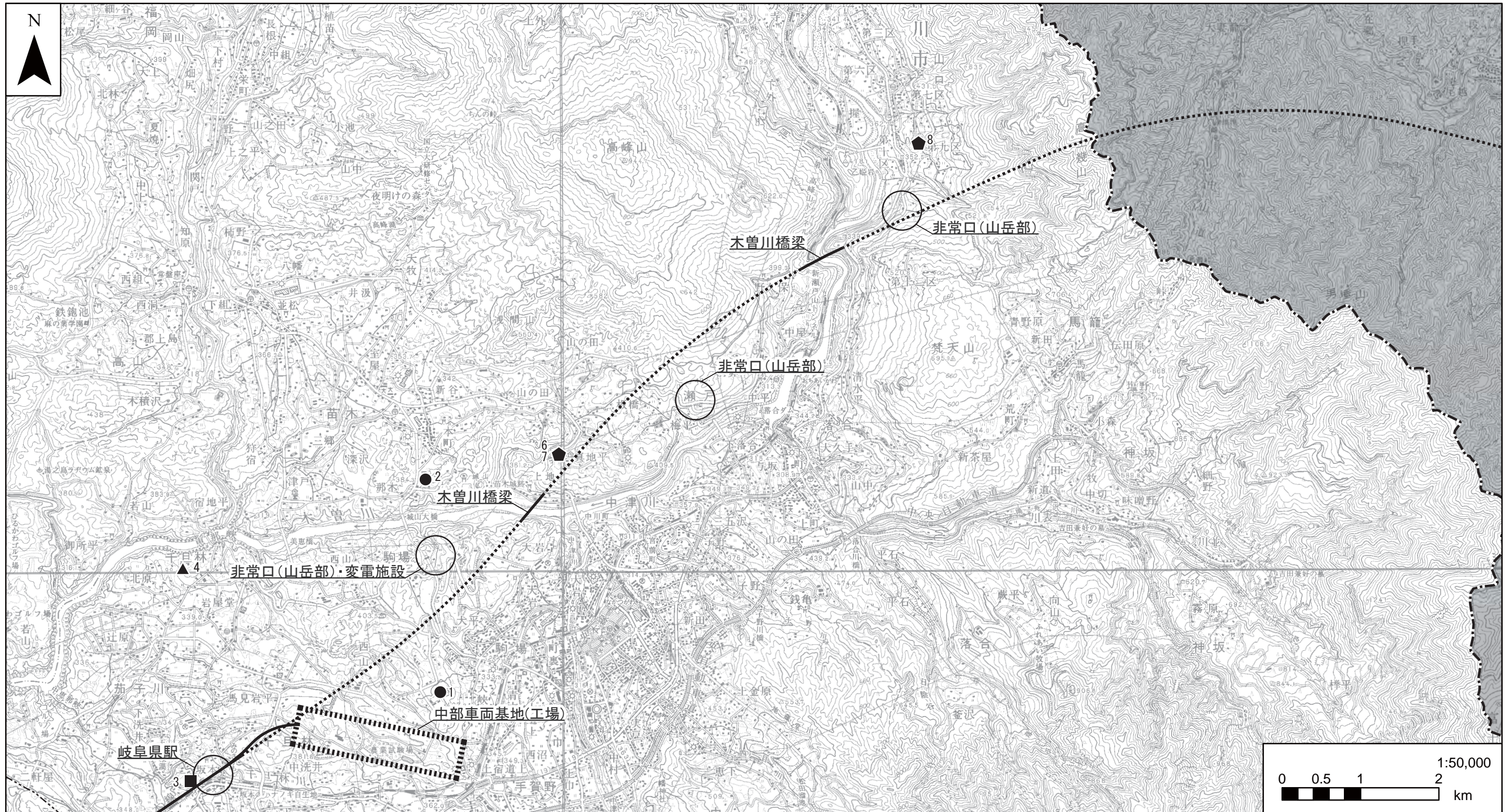
資料：「岐阜県学校リンク集」（平成25年6月現在、岐阜県ホームページ）
「子育て関連施設一覧」（平成25年6月現在、岐阜県ホームページ）

図4-2-2-5(4) 学校等の分布図

表 4-2-2-15 対象事業実施区域の医療・福祉施設等一覧

No.	地域	区分	名称	所在地
1	中津川市	病院	総合病院中津川市民病院	駒場 1522-1
2			日新会城山病院	苗木字那木 3725-2
3		児童福祉 関係施設	子ども家庭支援センター麦の穂 (麦の穂学園)	千旦林 1468-7
4		障害者福祉 関係施設	飛翔の里生活の家	千旦林字西林 1655-39
5		高齢者福祉 関係施設	ひだまり苑在宅介護支援センター	千旦林 1197-10
6			社会福祉法人五常会 瀬戸の里	瀬戸 1387-8
7			瀬戸の里在宅介護支援センター	瀬戸 1387-8
8			山口村在宅介護支援センター	大字山口 2155-4
9	恵那市	病院	市立恵那病院	大井町 2725
10		児童福祉 関係施設	小鳩児童遊園	大井町 115
11		児童福祉 関係施設	県立白鳩学園	大井町 2716-13
12		障害者福祉 関係施設	アメニティハウスエナ	長島町久須見 1083-35
13			恵那たんぼぼ作業所	長島町久須見 1083-35
14	瑞浪市	病院	仁誠会大湫病院	大湫町 121
15	可児市	児童福祉 関係施設	桜ヶ丘児童センター	皐ヶ丘 6-1-1
16	多治見市	児童福祉 関係施設	根本児童センター	根本町 3-55-1
17			南姫児童センター	大針町字第 80-2
18		高齢者福祉 関係施設	社会福祉法人美濃陶生苑 たじみ陶生苑	小名田町小滝 5-411
19			多治見市地域老人福祉施設在宅介護支援 センター	小名田町小滝 5-411
20			多治見市南姫在宅介護支援センター	大針町字台 80-2

資料：「国土数値情報 公共施設データ」（平成 25 年 6 月現在、「国土交通省ホームページ」より一部抜粋）



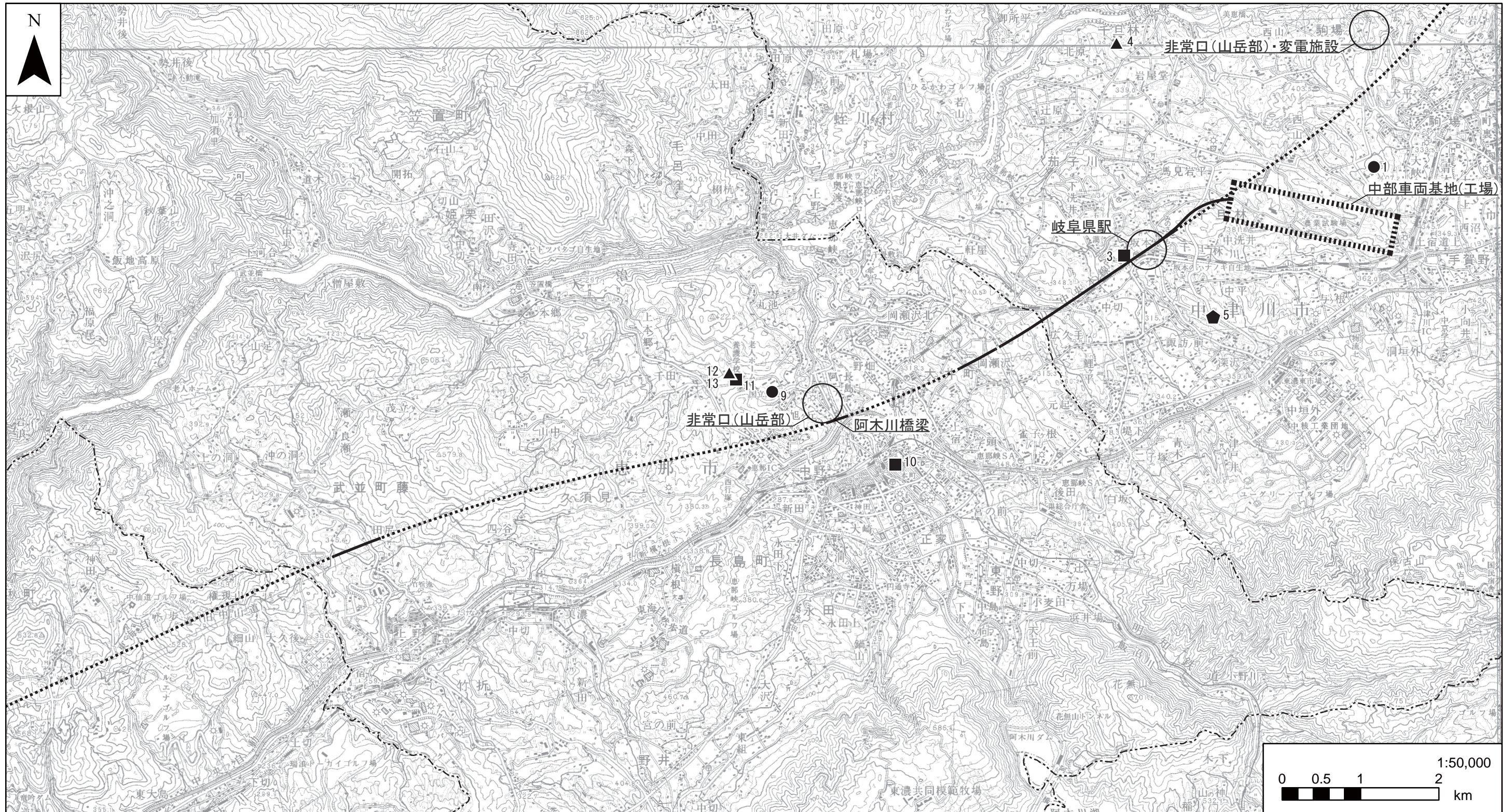
凡例

- 計画路線（トンネル部）
- 計画路線（地上部）
- 県境
- 市区町村境
- 病院
- 診療所
- 児童福祉関係施設
- ▲ 障害福祉関係施設
- ◆ 高齢者福祉関係施設

注1. 他の図面と表示範囲が重なる箇所については、調査地点等を重複して記載しているものもある。

資料：「国土数値情報 公共施設データ」（平成25年6月現在、国土交通省ホームページ）

図4-2-2-6(1) 医療・福祉施設等の分布図



凡例

- 計画路線（トンネル部）
- 計画路線（地上部）
- 県境
- 市区町村境
- 病院
- 診療所
- 児童福祉関係施設
- ▲ 障害福祉関係施設
- ◆ 高齢者福祉関係施設

注1. 他の図面と表示範囲が重なる箇所については、調査地点等を重複して記載しているものもある。

資料：「国土数値情報 公共施設データ」（平成25年6月現在、国土交通省ホームページ）

図4-2-2-6(2) 医療・福祉施設等の分布図



凡例

- 計画路線（トンネル部）
- 計画路線（地上部）
- - - 県境
- - - 市区町村境
- 病院
- 診療所
- 児童福祉関係施設
- ▲ 障害福祉関係施設
- ◆ 高齢者福祉関係施設

注1. 他の図面と表示範囲が重なる箇所については、調査地点等を重複して記載しているものもある。

資料：「国土数値情報 公共施設データ」（平成25年6月現在、国土交通省ホームページ）

図4-2-2-6(3) 医療・福祉施設等の分布図



凡例

- | | | | |
|---------|-------------|---|-----------|
| | 計画路線（トンネル部） | ● | 病院 |
| —— | 計画路線（地上部） | ○ | 診療所 |
| - - - | 県境 | ■ | 児童福祉関係施設 |
| - - - - | 市区町村境 | ▲ | 障害福祉関係施設 |
| | | ◆ | 高齢者福祉関係施設 |

注1. 他の図面と表示範囲が重なる箇所については、調査地点等を重複して記載しているものもある。

資料：「国土数値情報 公共施設データ」（平成25年6月現在、国土交通省ホームページ）

図4-2-2-6(4) 医療・福祉施設等の分布図

2) 住宅の配置の概況

対象事業実施区域は、長野県境付近の中津川市の一部区域を除き、都市計画法に基づく都市計画区域に指定されている。対象事業実施区域に用途地域の指定がある市町は、中津川市、恵那市、土岐市、可児市及び多治見市であり、瑞浪市及び御嵩町では対象事業実施区域に用途地域の指定はない。

対象事業実施区域は、JR 中央本線の中津川駅、恵那駅及び多治見駅等の主要駅周辺に形成されている市街地の一部区域を含んでおり、その他の区域は概して住宅が少ない農業地域や森林地域が多くを占めている。住宅建築物は、低層建築物が主である。