

中央新幹線 品川・名古屋間  
 工事実施計画 (その1)

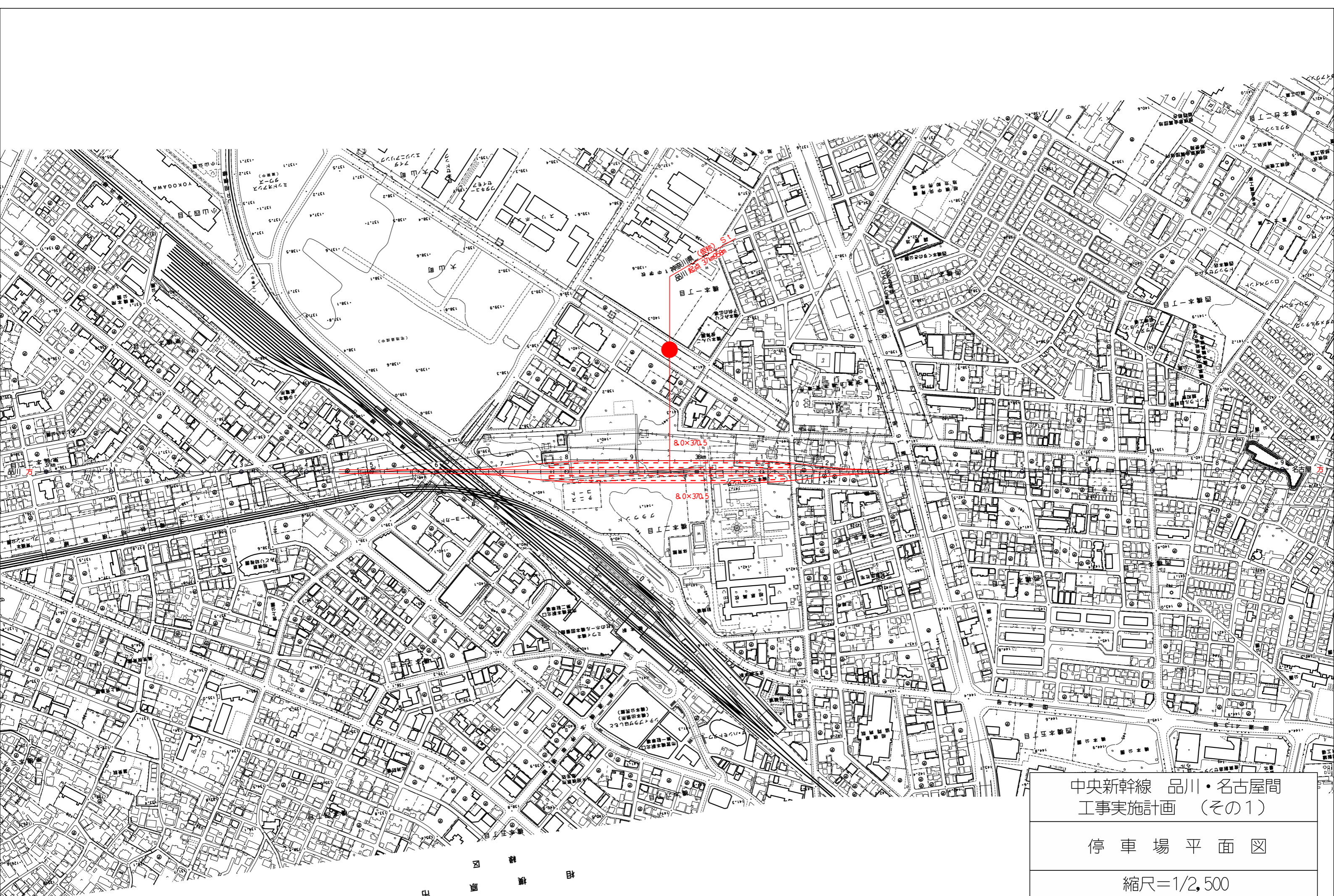
停車場平面図

縮尺=1/2,500  
 8葉の内1 【品川】

図 録

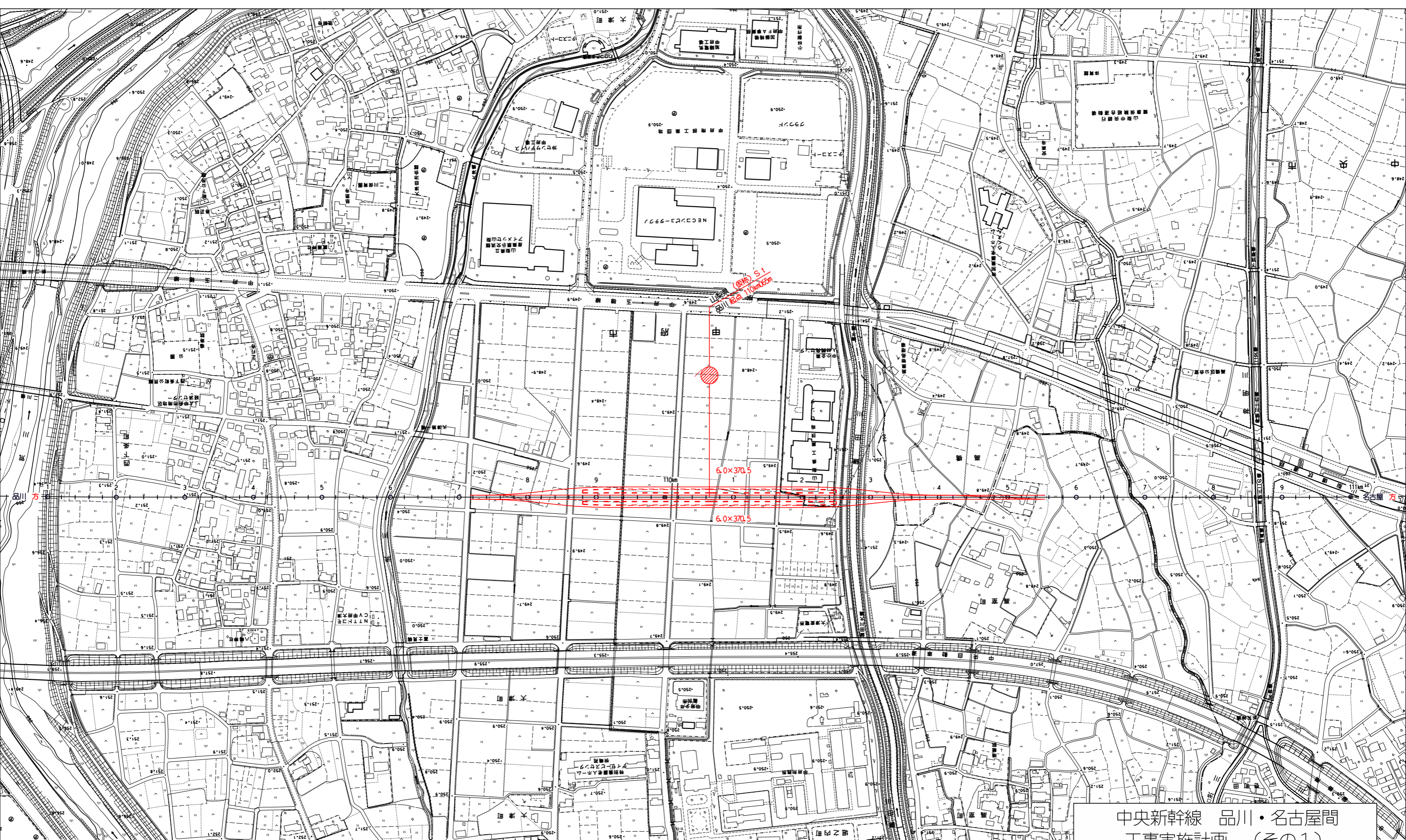
図 三

三



相模原市

中央新幹線 品川・名古屋間  
工事実施計画 (その1)  
停車場平面図  
縮尺=1/2,500  
8葉の内2 【神奈川県 (仮称)】



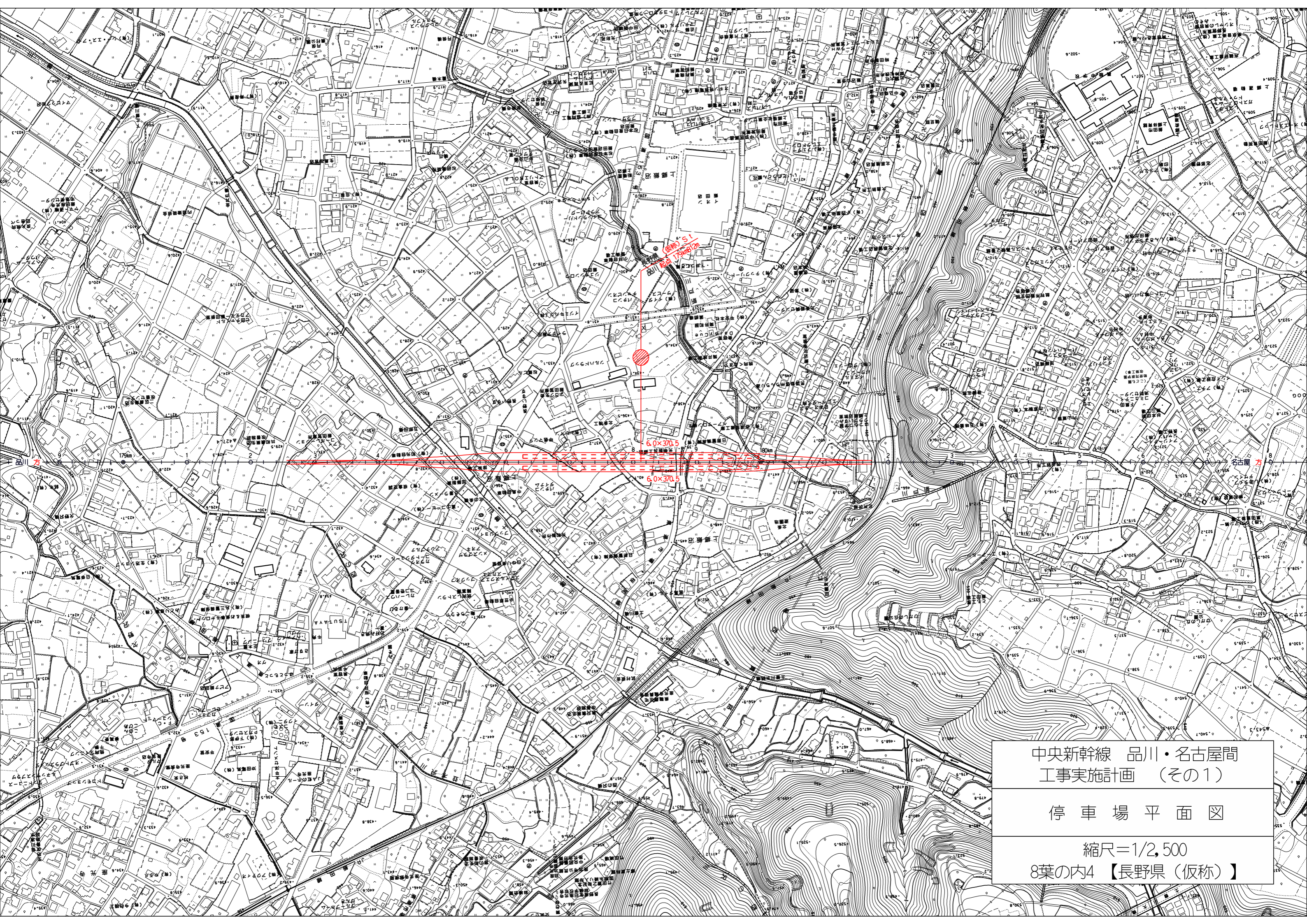
中央新幹線 品川・名古屋間  
 工事実施計画 (その1)

停車場平面図

縮尺=1/2,500  
 8葉の内3 【山梨県(仮称)】

西下条町

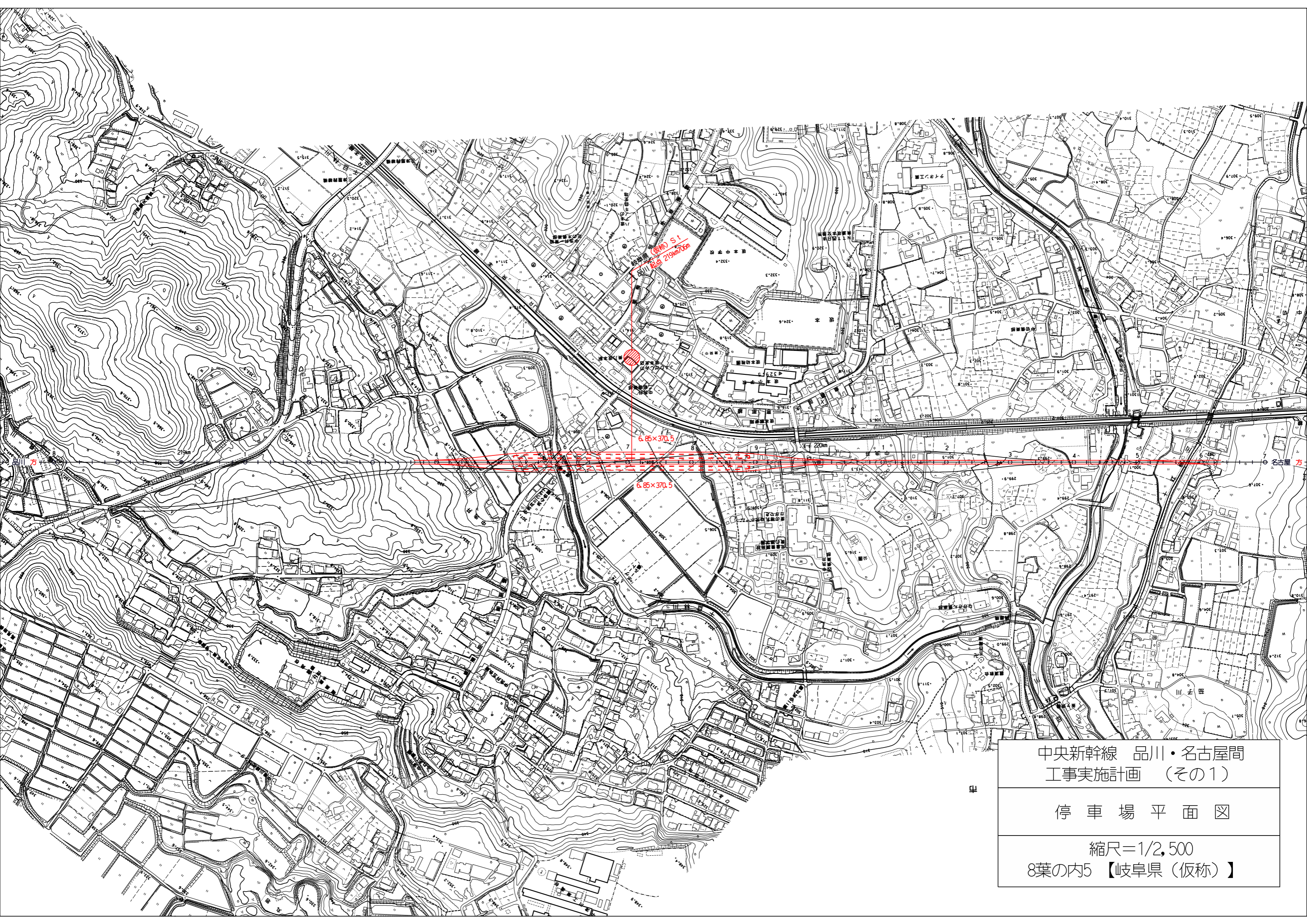
甲府市



中央新幹線 品川・名古屋間  
工事実施計画 (その1)

停車場平面図

縮尺=1/2,500  
8葉の内4 【長野県(仮称)】

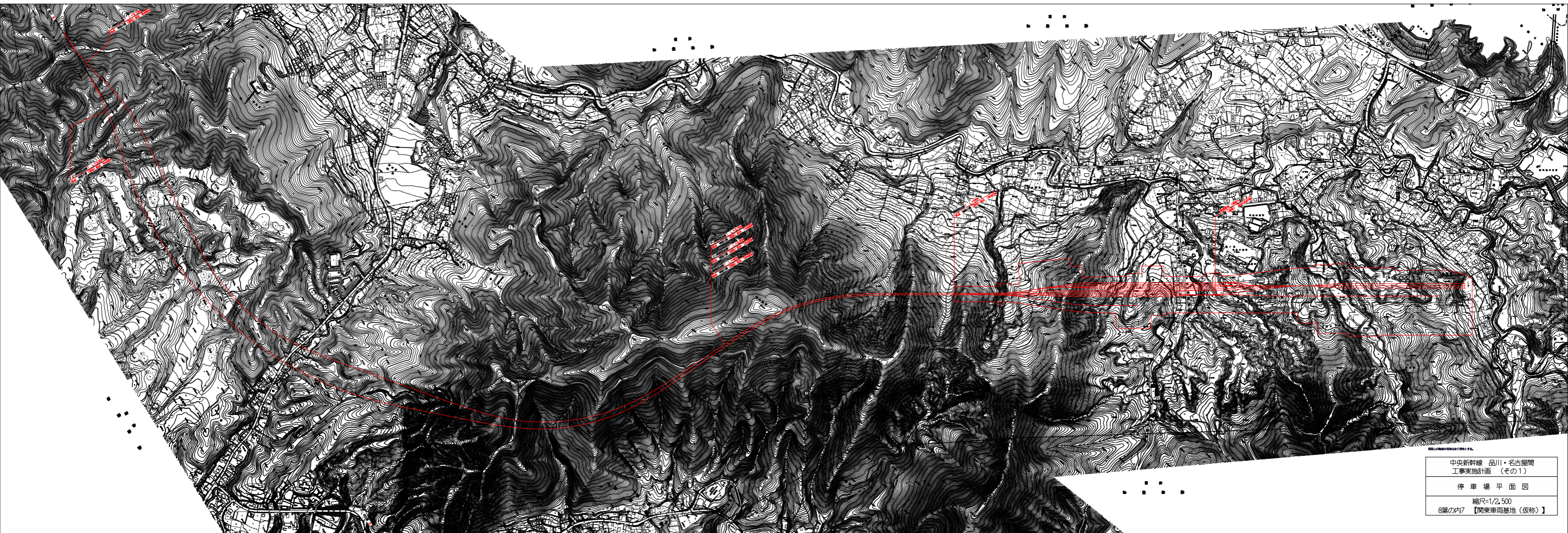


中央新幹線 品川・名古屋間  
工事実施計画 (その1)

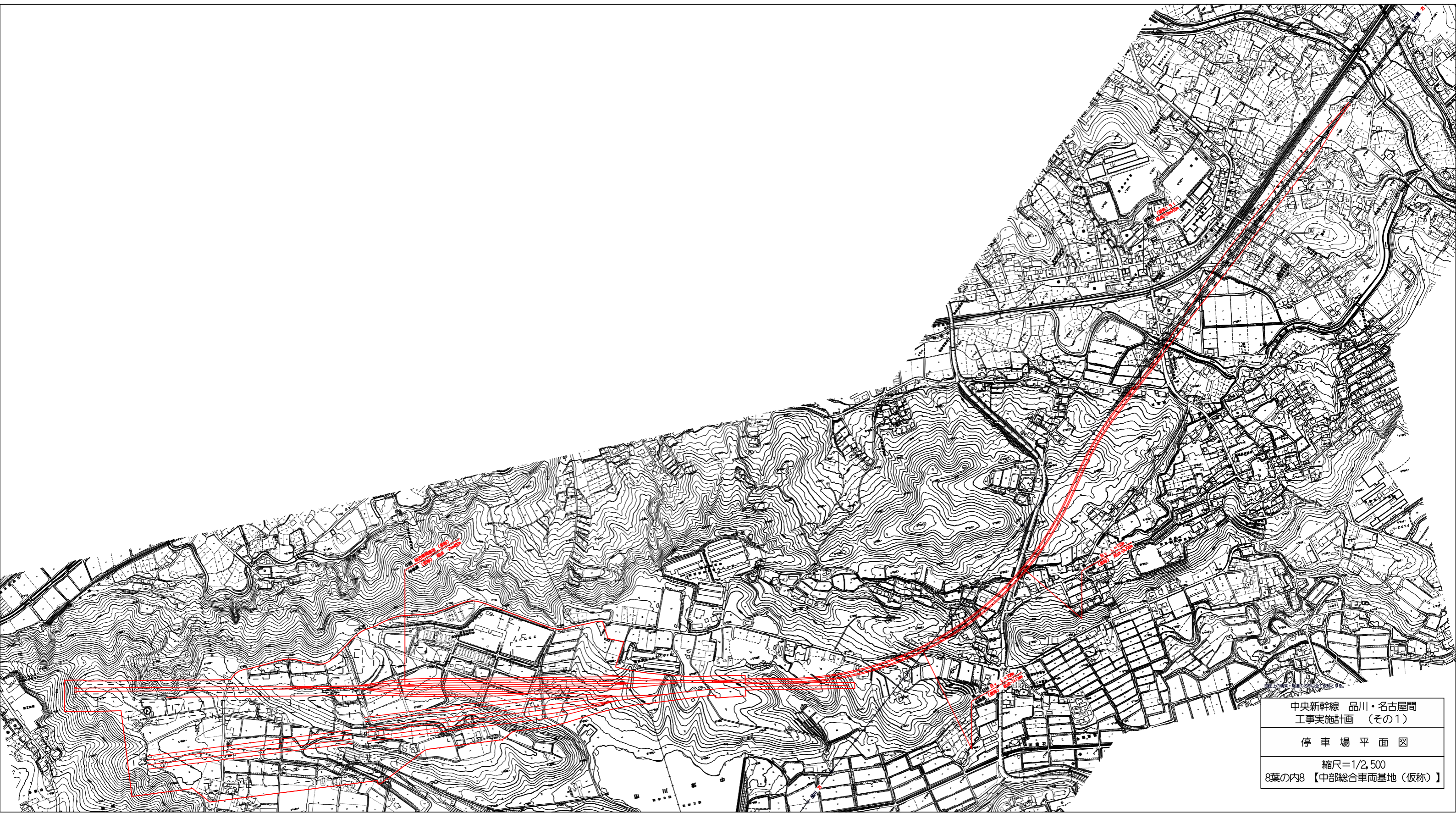
停車場平面図

縮尺=1/2,500  
8葉の内5 【岐阜県(仮称)】





中央新幹線 品川・名古屋間  
工事実施計画 (その1)  
停車場平面図  
縮尺=1/2,500  
8葉の内7 【関東車両基地(仮称)】



中央新幹線 品川・名古屋間  
工事実施計画 (その1)  
停車場平面図  
縮尺=1/2,500  
8葉の内8 【中部総合車両基地(仮称)】