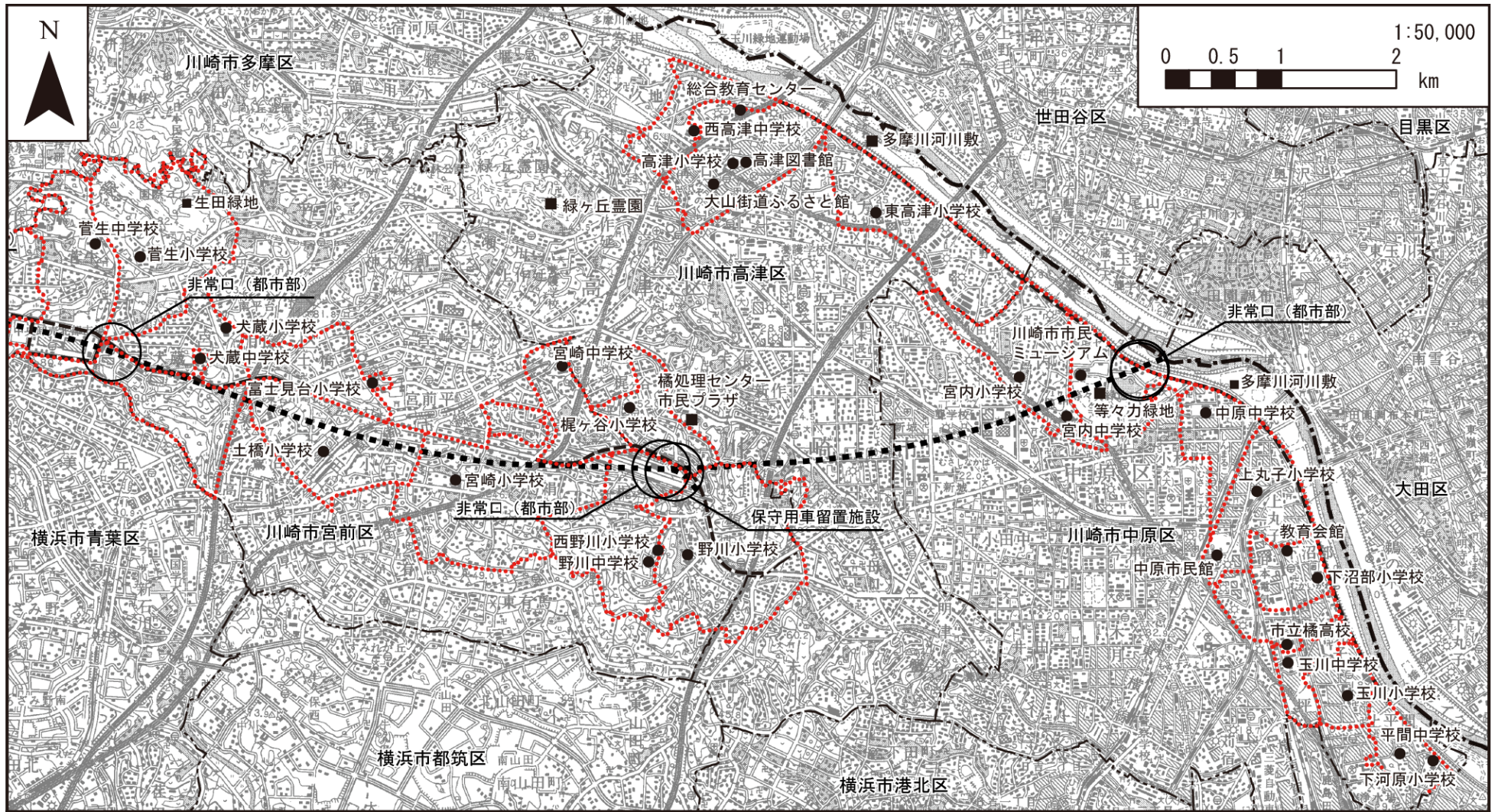


13-3 避難場所等調査結果

避難場所等の調査結果を図 13-3-1 に示す。



環 13-3-2

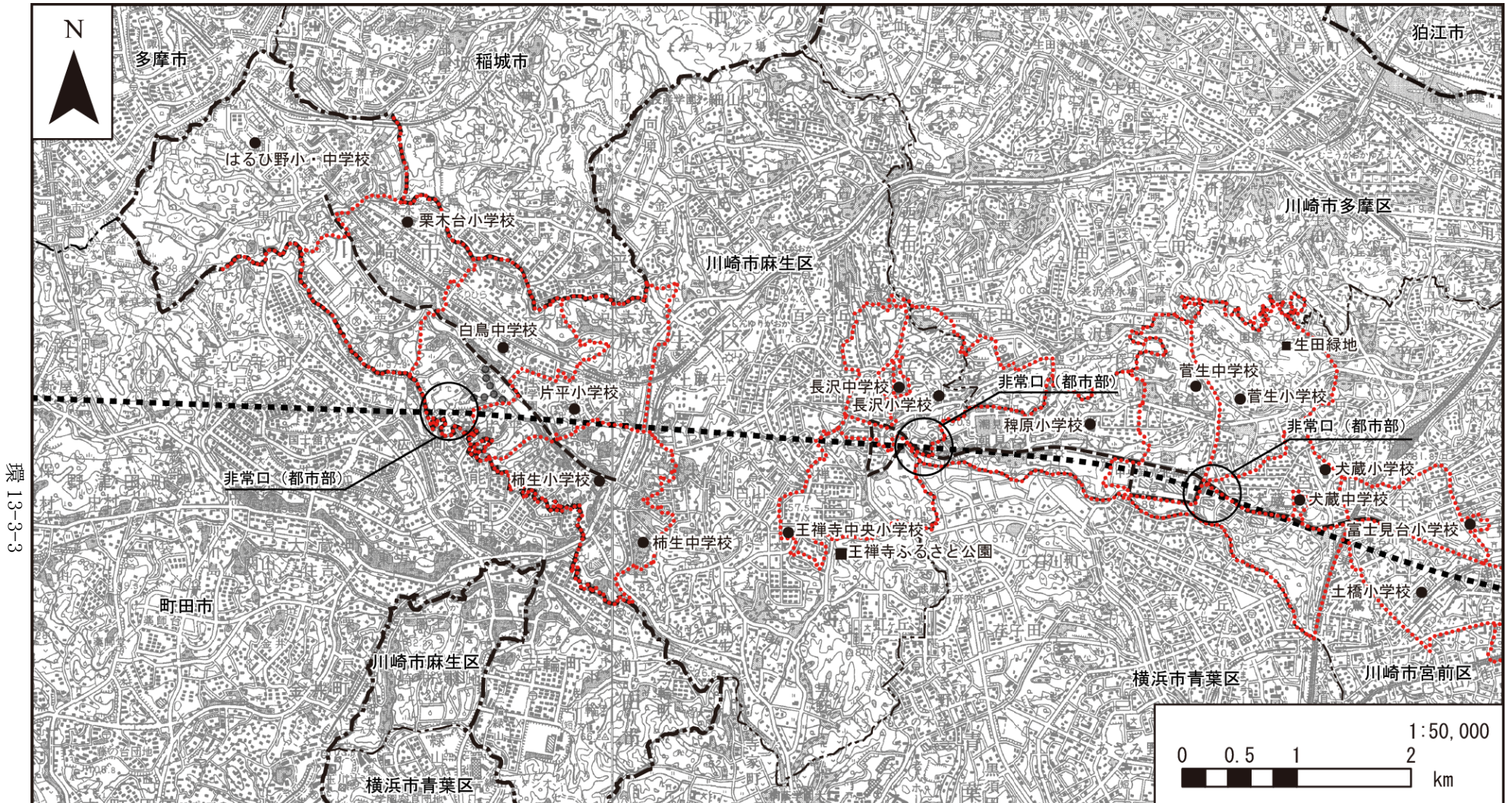
凡例

- 計画路線(トンネル部)
- 計画路線(地上部)
- 都県境
- 市区町村境
- 工事に使用する道路
- 避難所・避難所管轄区域
- 広域避難場所

注1. 自治会別に避難所が示されている場合、
避難所管轄区域は概ねの範囲を示している。

資料：「川崎市防災マップ」（平成25年6月現在、川崎市総務局危機管理室ホームページ）
「避難所別対象自治会一覧（中央区）」（平成25年6月現在、相模原市中央区役所総務課ホームページ）
相模原市市民部資料（平成24年10月現在）
相模原市緑区資料（平成25年1月現在）

図13-3-1(1) 避難場所等の状況図



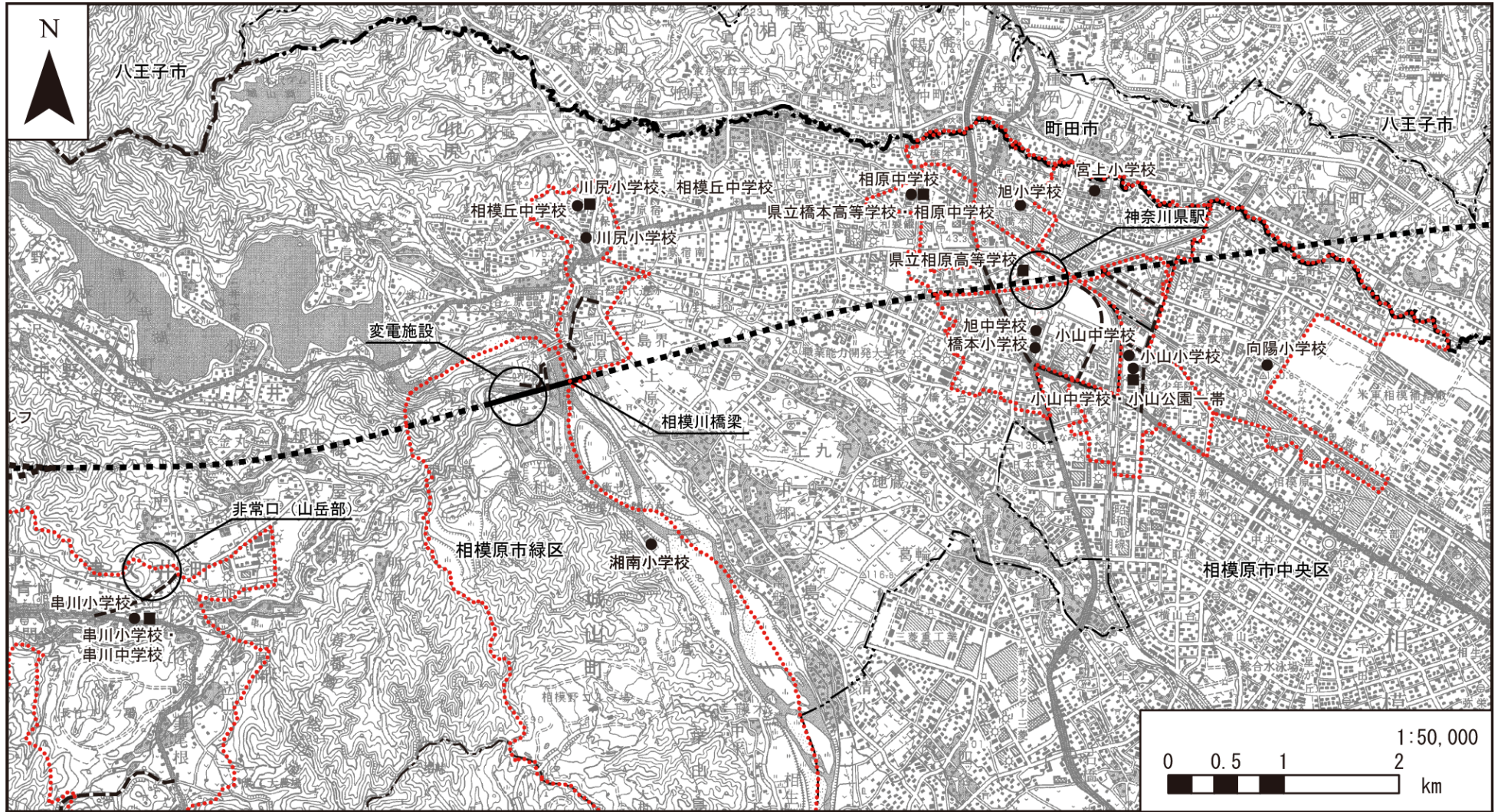
環 13-3-3

凡例

- 計画路線(トンネル部)
 - 計画路線(地上部)
 - 工事用道路
 - 都県境
 - 市区町村境
 - 工事に使用する道路
 - 避難所・避難所管轄区域
 - 広域避難場所
- 注1. 自治会別に避難所が示されている場合、
避難所管轄区域は概ねの範囲を示している。

資料：「川崎市防災マップ」（平成25年6月現在、川崎市総務局危機管理室ホームページ）
「避難所別対象自治会一覧（中央区）」（平成25年6月現在、相模原市中央区役所総務課ホームページ）
相模原市市民部資料（平成24年10月現在）
相模原市緑区資料（平成25年1月現在）

図13-3-1(2) 避難場所等の状況図



環 13-3-4

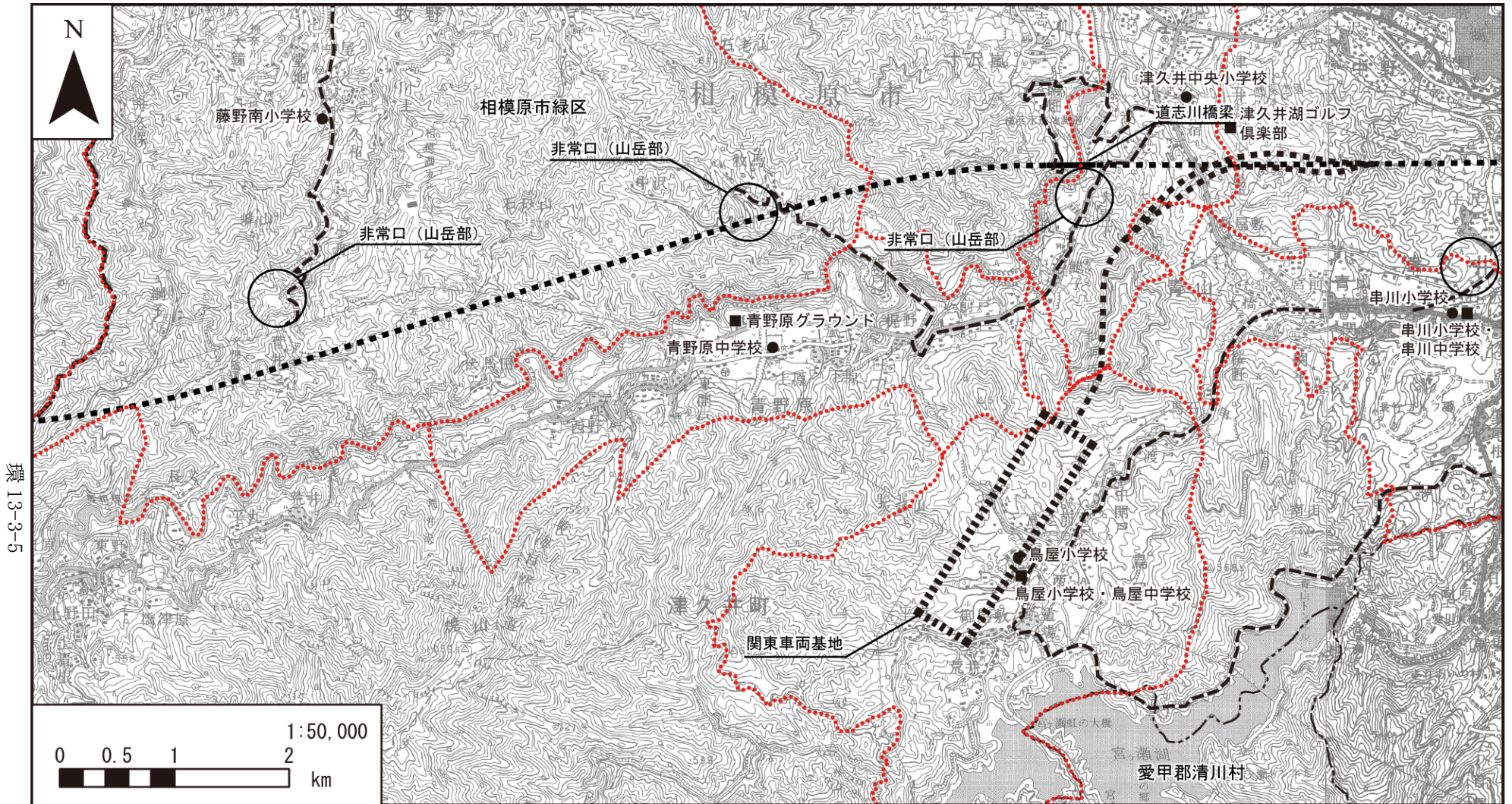
凡例

- ⋯⋯ 計画路線(トンネル部)
- 計画路線(地上部)
- 都県境
- 市区町村境
- 工事に使用する道路
- 避難所・避難所管轄区域
- 広域避難場所

注1. 自治会別に避難所が示されている場合、
避難所管轄区域は概ねの範囲を示している。

資料：「川崎市防災マップ」（平成25年6月現在、川崎市総務局危機管理室ホームページ）
「避難所別対象自治会一覧（中央区）」（平成25年6月現在、相模原市中央区役所総務課ホームページ）
相模原市市民部資料（平成24年10月現在）
相模原市緑区資料（平成25年1月現在）

図13-3-1(3) 避難場所等の状況図



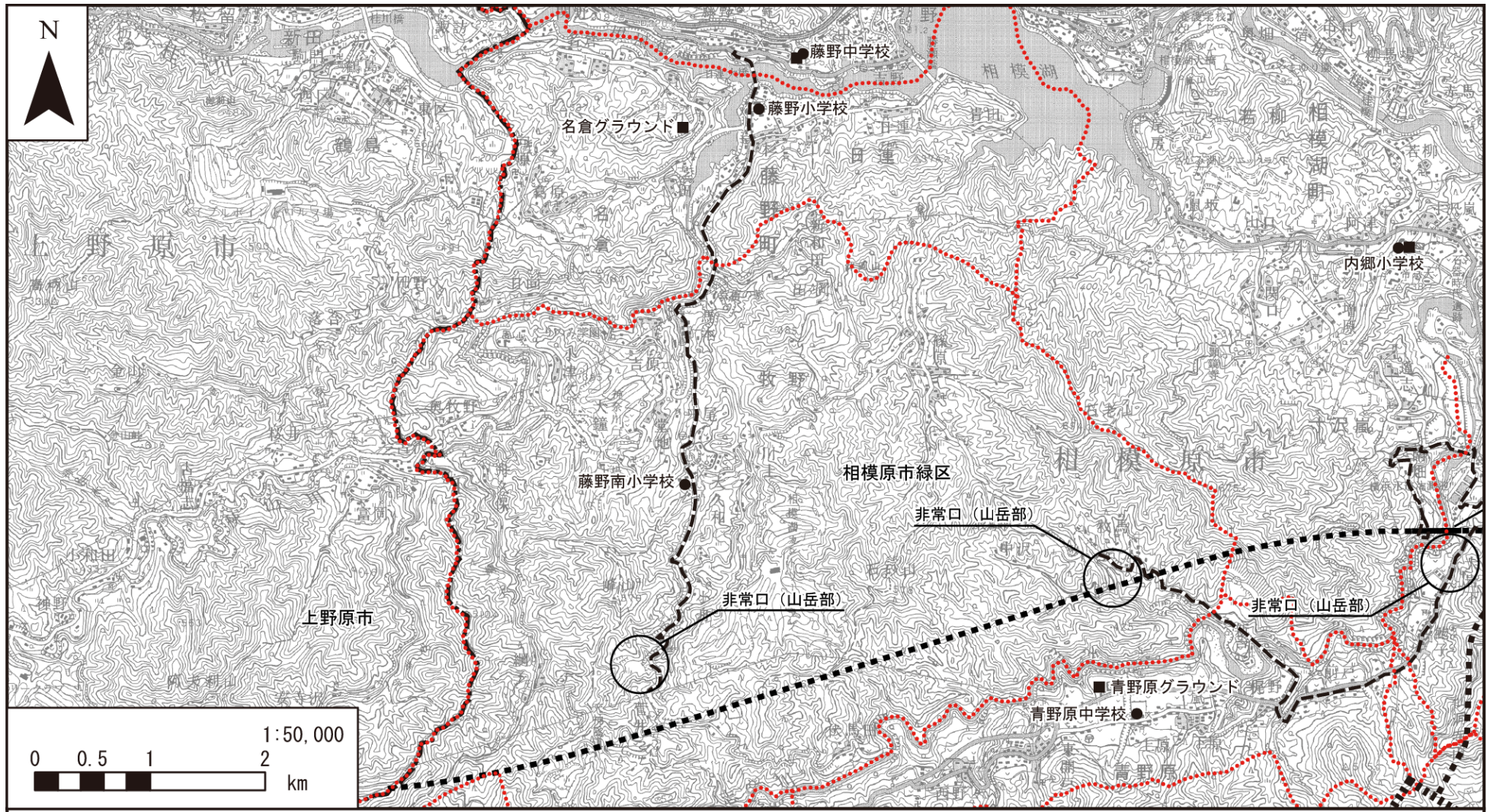
環 13-3-5

- 凡例**
- 計画路線(トンネル部)
 - 計画路線(地上部)
 - 都県境
 - 市区町村境
 - 工事使用する道路
 - 避難所・避難所管轄区域
 - 広域避難場所
- ・ 関東車両基地は地上部で計画

注1. 自治会別に避難所が示されている場合、避難所管轄区域は概ねの範囲を示している。

資料：「川崎市防災マップ」（平成25年6月現在、川崎市総務局危機管理室ホームページ）
 「避難所別対象自治会一覧（中央区）」（平成25年6月現在、相模原市中央区役所総務課ホームページ）
 相模原市市民部資料（平成24年10月現在）
 相模原市緑区資料（平成25年1月現在）

図13-3-1(4) 避難場所等の状況図



凡例

- 計画路線(トンネル部)
- 計画路線(地上部)
- 都県境
- 市区町村境
- 避難所・避難所管轄区域
- 広域避難場所
- 工事に使用する道路
- 避難所・避難所管轄区域
- 広域避難場所

注1. 自治会別に避難所が示されている場合、避難所管轄区域は概ねの範囲を示している。

資料：「川崎市防災マップ」（平成25年6月現在、川崎市総務局危機管理室ホームページ）
 「避難所別対象自治会一覧（中央区）」（平成25年6月現在、相模原市中央区役所総務課ホームページ）
 相模原市市民部資料（平成24年10月現在）
 相模原市緑区資料（平成25年1月現在）

図13-3-1(5) 避難場所等の状況図