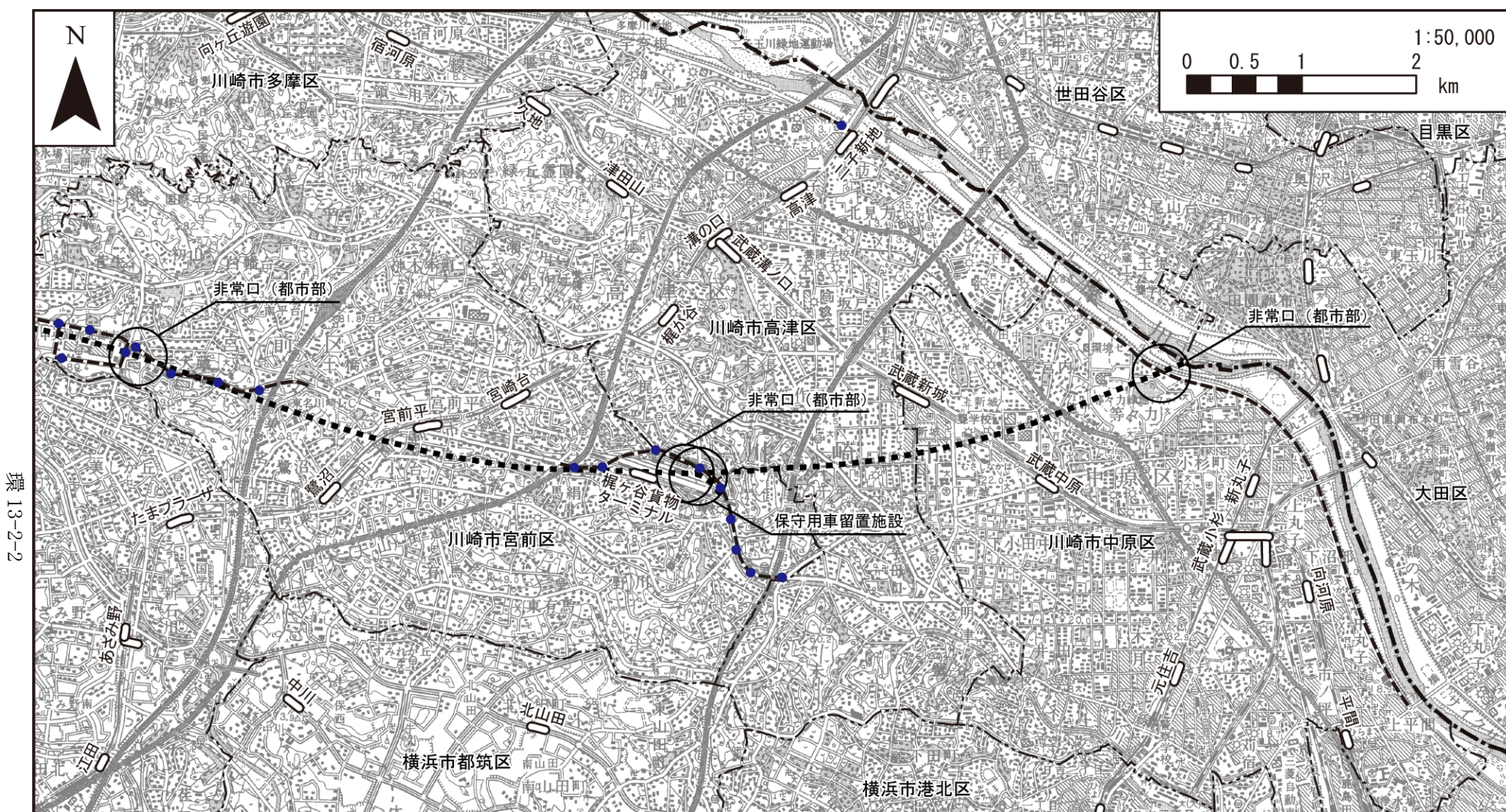


## 13-2 公共交通機関調査結果

公共交通機関の調査結果を図 13-2-1 に示す。

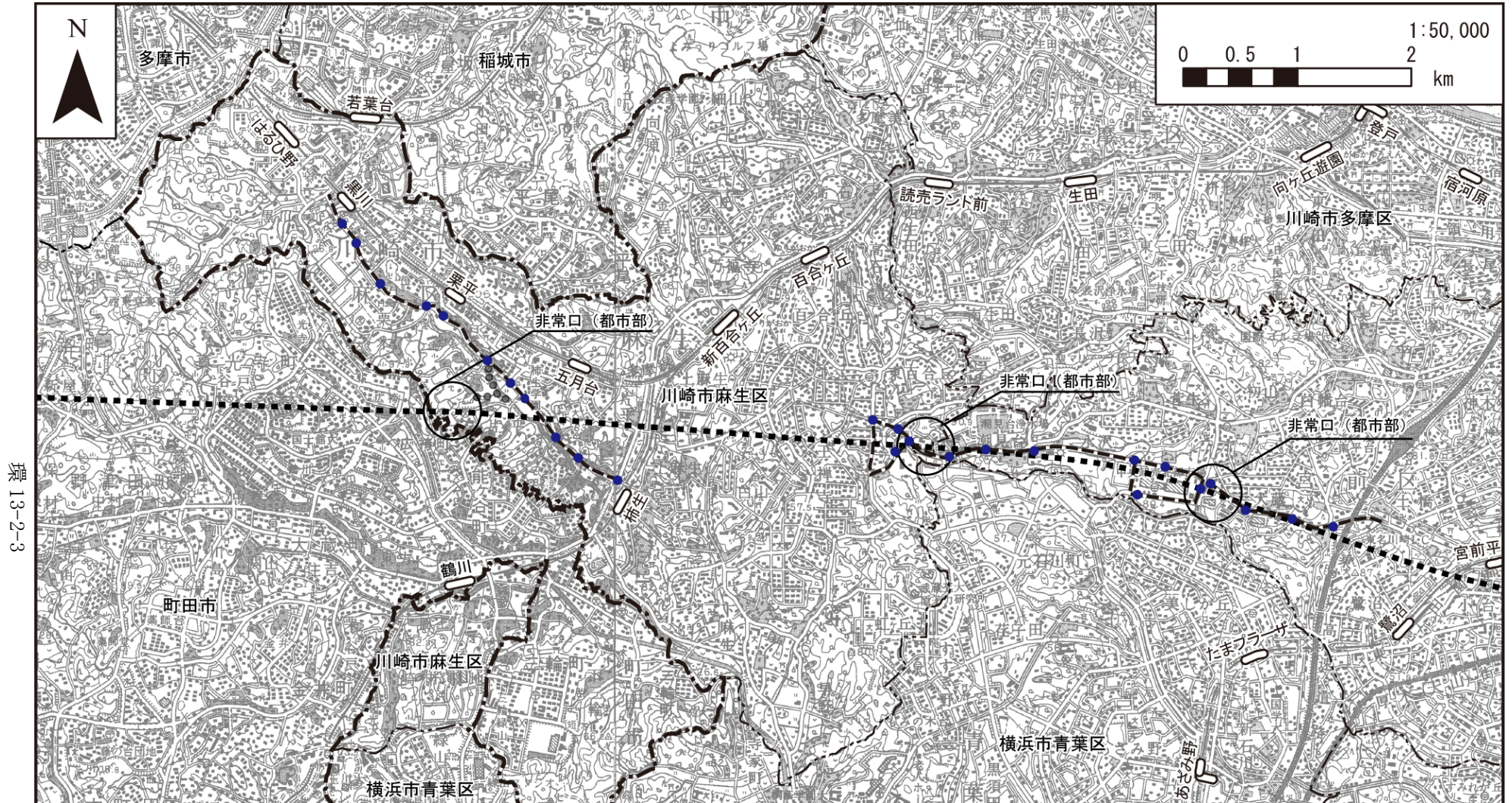


環 13-2-2

- 凡例**
- ⋯⋯ 計画路線(トンネル部)
  - 計画路線(地上部)
  - 都県境
  - 市区町村境
  - 工事に使用する道路
  - バス停留所
  - 駅

資料：「神奈川県乗合バス・ルートあんない No.2」（平成22年9月、株式会社人文社）  
 バス会社各社資料（平成25年6月現在）  
 「神奈川県鉄道地図（2010年版）」（平成22年3月、神奈川県土木整備部都市計画課）

図13-2-1(1) 公共交通機関の状況図



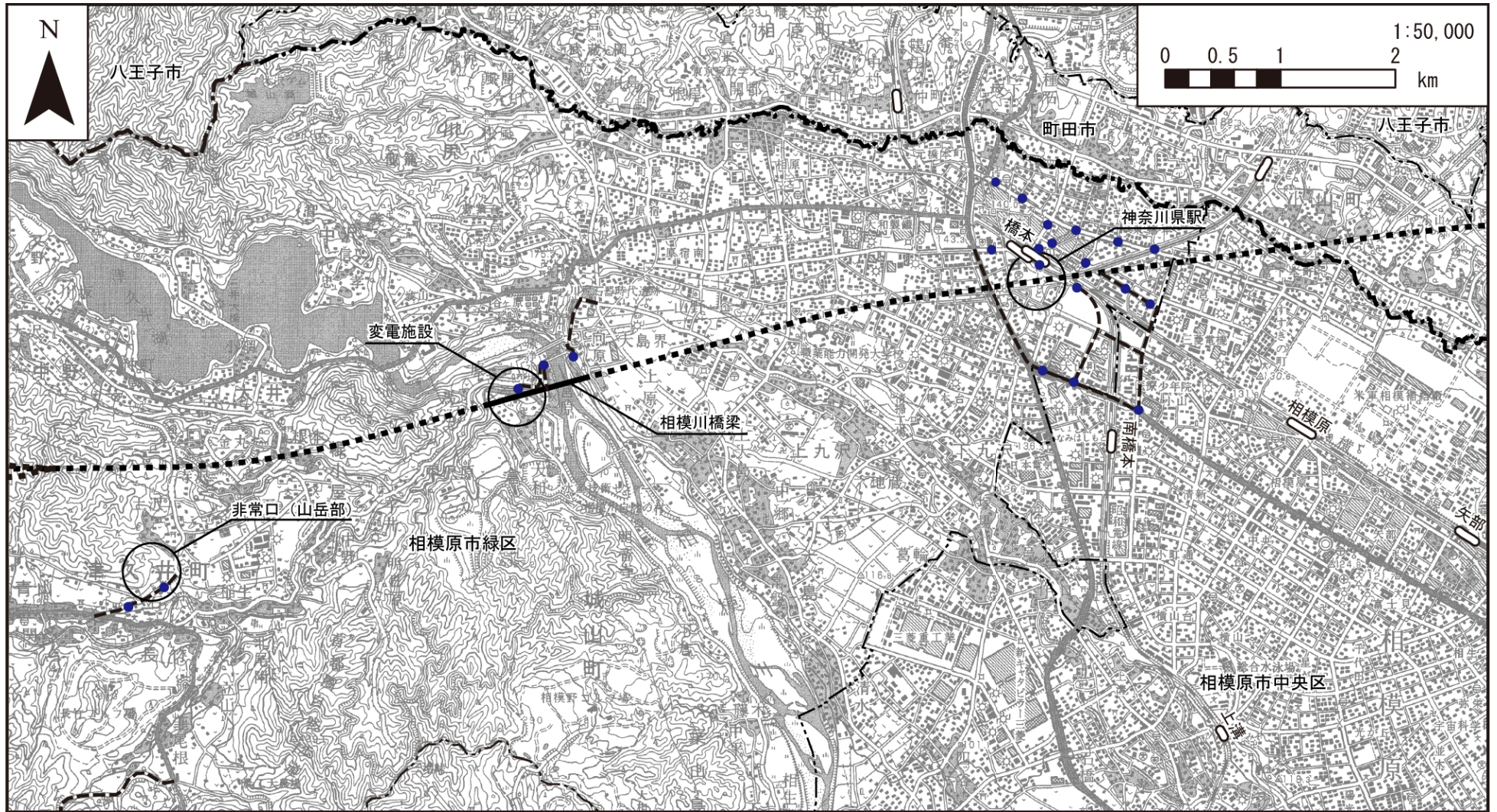
環 13-2-3

凡例

- ..... 計画路線(トンネル部)
- 工事に使用する道路
- 計画路線(地上部)
- バス停留所
- 工事用道路
- 駅
- 都県境
- 市区町村境

資料：「神奈川県乗合バス・ルートあんない No.2」（平成22年9月、株式会社人文社）  
 バス会社各社資料（平成25年6月現在）  
 「神奈川県鉄道地図（2010年版）」（平成22年3月、神奈川県土木整備部都市計画課）

図13-2-1(2) 公共交通機関の状況図



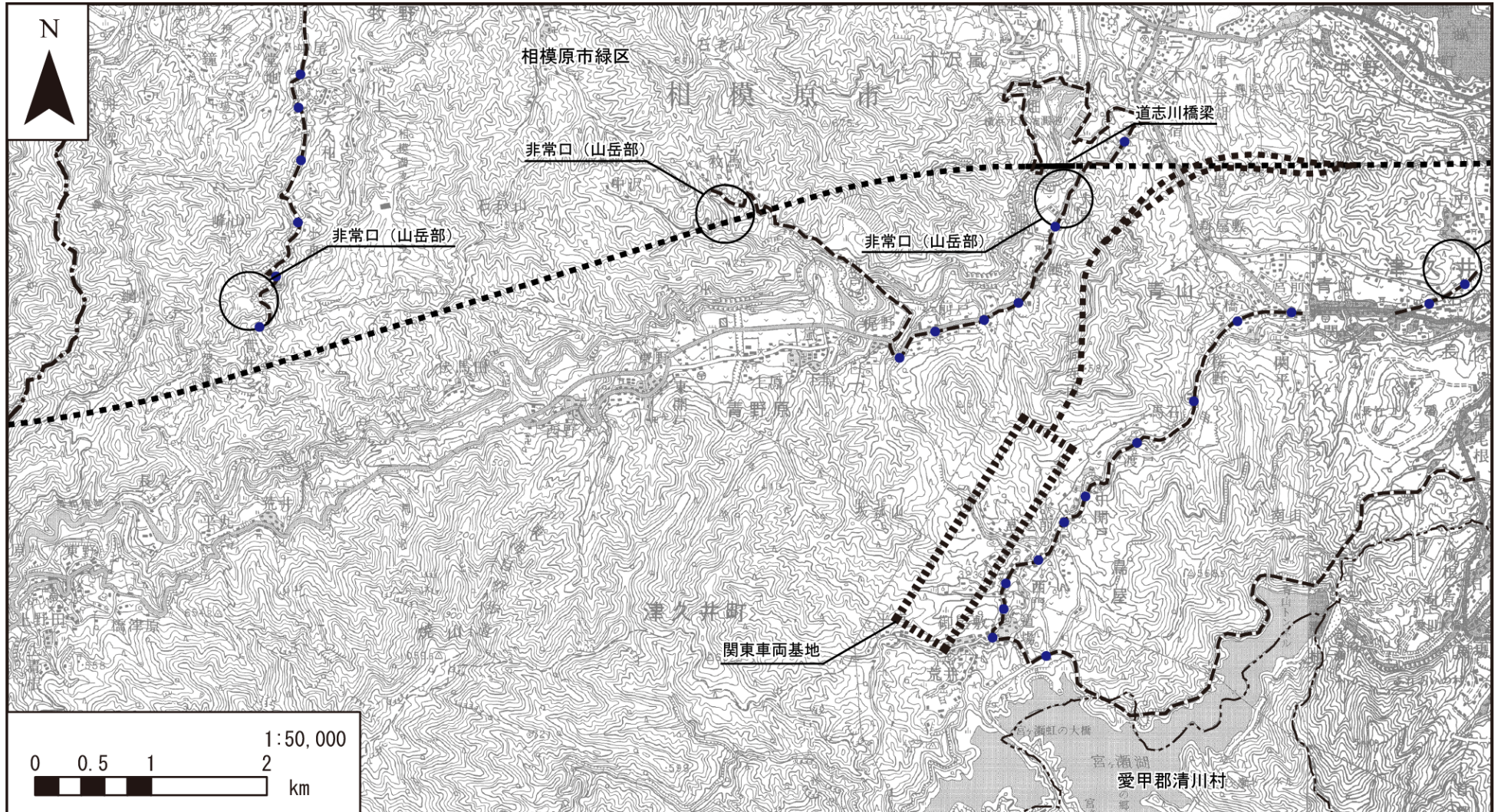
環 13-2-4

凡例

- ⋯⋯ 計画路線(トンネル部)
- 計画路線(地上部)
- 都県境
- 市区町村境
- 工事に使用する道路
- バス停留所
- 駅

資料：「神奈川県乗合バス・ルートあんない No.2」（平成22年9月、株式会社人文社）  
 バス会社各社資料（平成25年6月現在）  
 「神奈川県鉄道地図（2010年版）」（平成22年3月、神奈川県土整備部都市計画課）

図13-2-1(3) 公共交通機関の状況図

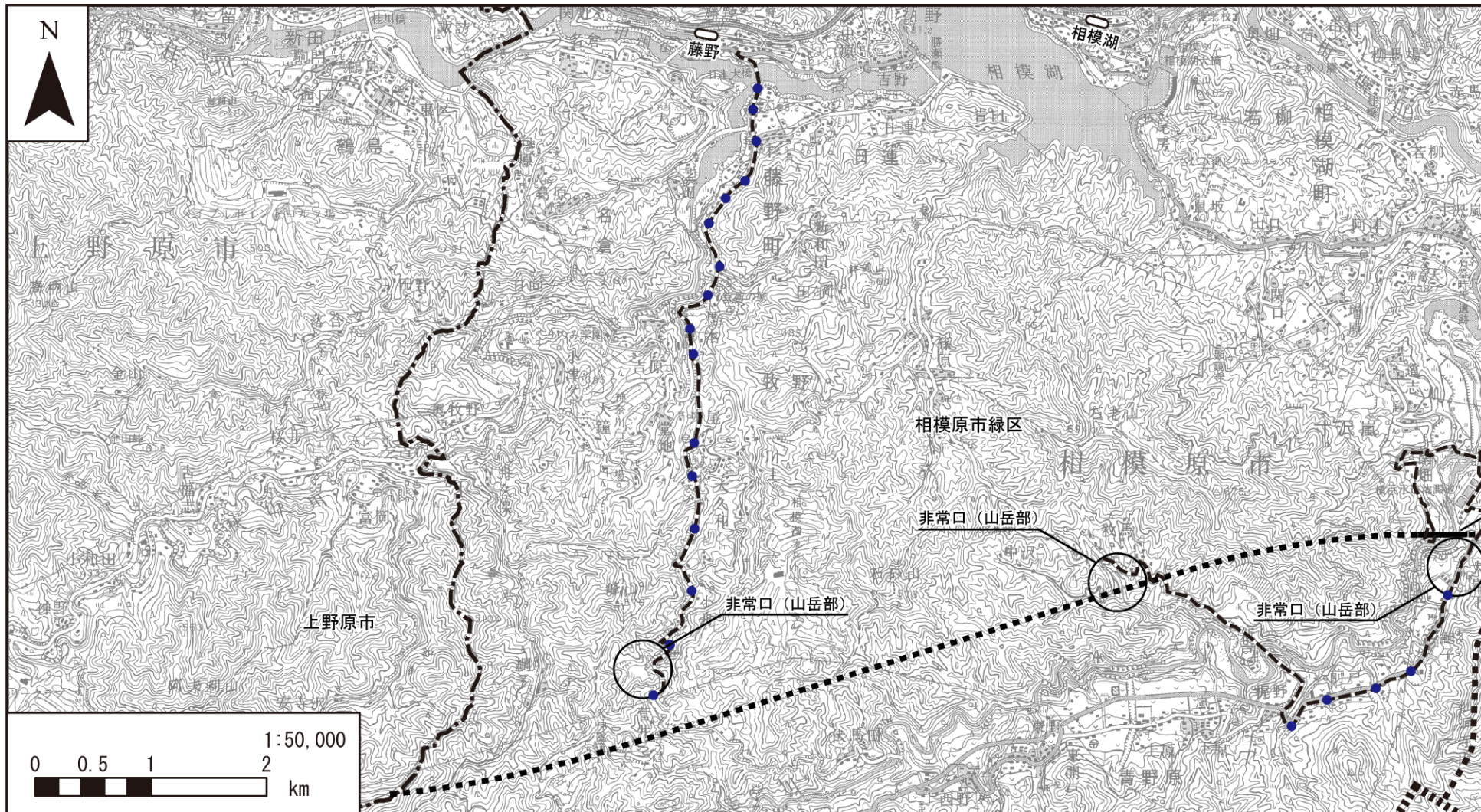


凡例

- ..... 計画路線(トンネル部)
  - 計画路線(地上部)
  - 都県境
  - 市区町村境
  - バス停留所
  - 駅
  - 工事に使用する道路
- ・ 関東車両基地は地上部で計画

資料：「神奈川県乗合バス・ルートあない No.2」（平成22年9月、株式会社人文社）  
 バス会社各社資料（平成25年6月現在）  
 「神奈川県鉄道地図（2010年版）」（平成22年3月、神奈川県土整備部都市計画課）

図13-2-1(4) 公共交通機関の状況図



凡例

- ..... 計画路線(トンネル部)      - - - 工事に使用する道路
- 計画路線(地上部)            ● バス停留所
- - - 都県境                            ○ 駅
- 市区町村境
- ・関東車両基地は地上部で計画

資料：「神奈川県乗合バス・ルートあんない No.2」（平成22年9月、株式会社人文社）  
 バス会社各社資料（平成25年6月現在）  
 「神奈川県鉄道地図（2010年版）」（平成22年3月、神奈川県土木整備部都市計画課）

図13-2-1(5) 公共交通機関の状況図