

## 8-3-6 文化財

鉄道施設（トンネル、地表式又は掘割式、嵩上式、駅、変電施設、保守基地）の存在による土地の改変により、文化財への影響のおそれがあることから、環境影響評価を行った。

なお、法令等で指定された天然記念物（鉱物、動物）は「8-3-1 重要な地形及び地質」「8-4-1 動物」の項目において、環境影響評価を行った。

### (1) 調査

#### 1) 調査すべき項目

調査項目は、法令等で指定、登録又は定められた有形文化財（建造物）、有形民俗文化財（家屋）、史跡、名勝、天然記念物及び伝統的建造物群保存地区（以下、「指定等文化財」という。）並びに国及び地方公共団体により周知されている埋蔵文化財包蔵地の分布状況とした。

#### 2) 調査の基本的な手法

文献調査により、文化財関連の文献、資料を収集し、整理した。また、文献調査を補完するために、関係自治体等へのヒアリングを行った。

#### 3) 調査地域

対象事業実施区域及びその周囲の内、山岳トンネル、非常口（山岳部）、地表式又は掘割式、高架橋、橋梁、地上駅、変電施設及び保守基地を対象に鉄道施設（トンネル、地表式又は掘割式、嵩上式、駅、変電施設、保守基地）の存在に係る文化財への影響が生じるおそれがあると認められる地域とした。

#### 4) 調査期間

文献調査の調査時期は、最新の情報を入手可能な時期とした。

#### 5) 調査結果

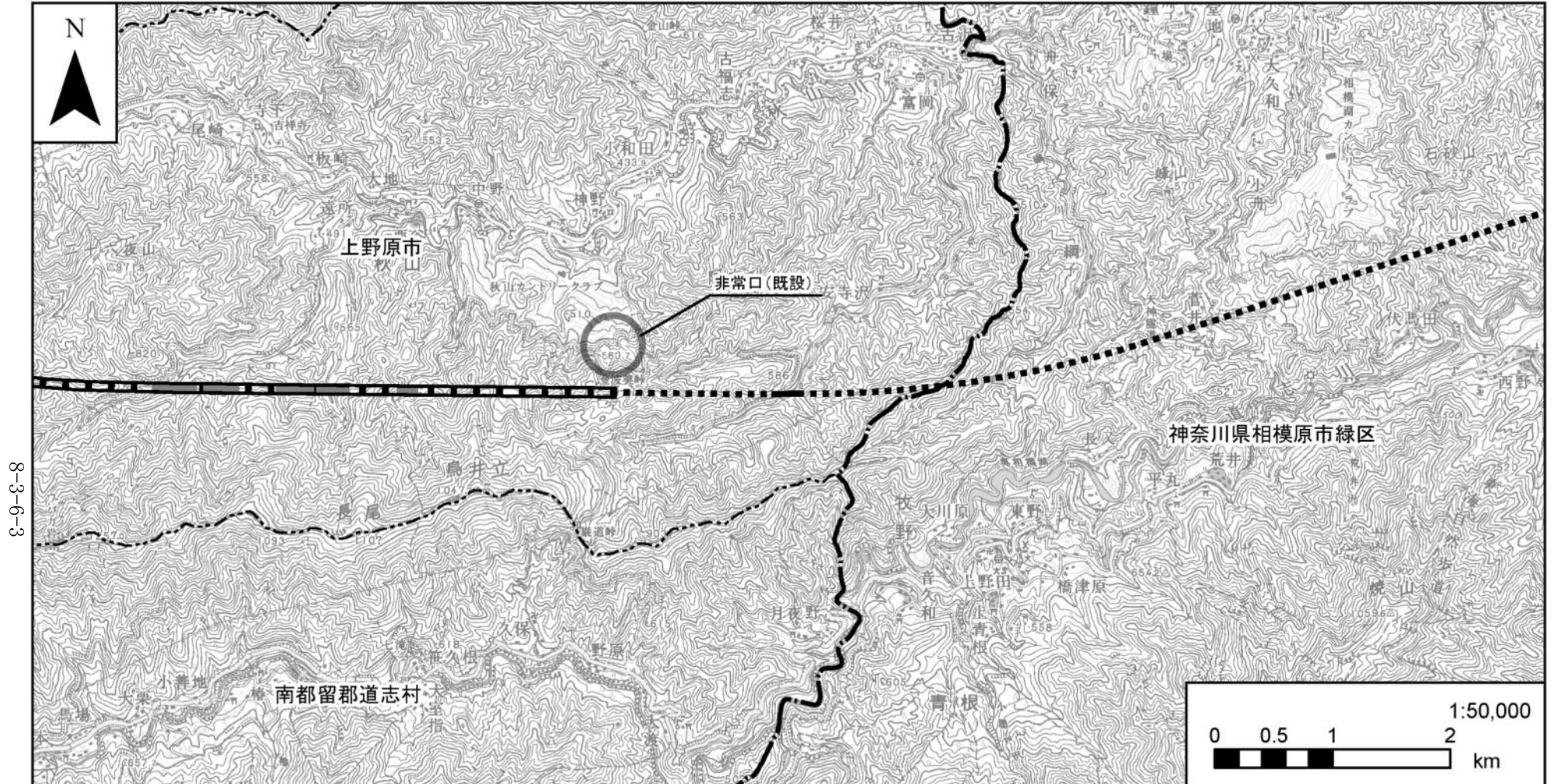
調査地域における文化財の状況を表 8-3-6-1、表 8-3-6-2 及び図 8-3-6-1、図 8-3-6-2 に示す。また、関係自治体等へのヒアリング結果を「資料編 12-1 関係自治体等へのヒアリング結果」に示す。

調査地域内に、指定等文化財は国指定 2 件、県指定 3 件、市町指定 21 件の全 26 件、埋蔵文化財包蔵地は 101 箇所分布している。

表 8-3-6-1 指定等文化財の状況

地点番号	市町村名	種別		名称	所在地	指定年月日	計画路線までの概ねの距離
01	都留市	有形文化財 (建造物)	県指定	旧尾県学校校舎	小形山 1564-1	昭和 50. 3. 17	約 440m
02			市指定	諏訪神社本殿	川茂 153	平成 10. 8. 12	約 470m
03		天然記念物	市指定	稲村神社のエノキ	小形山 1565	平成 2. 3. 28	約 440m
04	笛吹市	有形文化財 (建造物)	市指定	石橋八幡神社本殿	境川町石橋 2096	平成 16. 10. 12	約 70m
05			有形民俗文化財	市指定	花火打ち上げ大筒	境川町小山 1027	平成 16. 10. 12
06		天然記念物	市指定	小山若宮神社の大ナラ	境川町小山 1027	平成 16. 10. 12	約 190m
07				小山若宮神社のシラカシ	境川町小山 1027	平成 16. 10. 12	約 190m
08				小山神主のキンモクセイ	境川町小山 1163	平成 16. 10. 12	約 150m
09	小山のタラヨウ	境川町小山 684	平成 16. 10. 12	約 290m			
10	甲府市	有形文化財 (建造物)	国指定	高室家住宅 主屋、離れ、長屋門、文庫蔵、新蔵、前蔵、枳蔵、味噌蔵、弁財天堂	高室町字金山 754-1	平成 22. 12. 24	約 390m
11			県指定	慈恩寺のフジ	大津町 1322	昭和 62. 1. 21	約 380m
12		天然記念物	市指定	西下条のシダレイチョウ	西下条町 734	昭和 42. 4. 11	約 60m
13	南アルプス市	有形文化財 (建造物)	国指定	安藤家住宅	西南湖 4302	昭和 51. 5. 20	約 430m
14			史跡	市指定	広瀬中庵の墓	藤田 304	昭和 46. 1. 28
15		五味国鼎の墓			藤田 410	昭和 46. 1. 28	約 320m
16		五味可都里の墓跡			藤田 410	昭和 46. 1. 28	約 320m
17		辻嵐外の墓			落合 150	昭和 49. 1. 29	約 400m
18		天然記念物	市指定	不動寺の菩提樹	古市場 180	昭和 44. 11. 13	約 520m
19				清水八幡の夫婦ケヤキ	清水 92	昭和 42. 10. 1	約 230m
20				安藤家の避雷針の松	西南湖 4302	昭和 44. 11. 13	約 440m
21				成妙寺の松	落合 150	昭和 49. 1. 29	約 400m
22	富士川町	有形文化財 (美術工芸品・建造物)	町指定	木造聖観音立像 (観音堂付き)	最勝寺 2016	昭和 56. 2. 12	約 380m
23			有形文化財 (建造物)	県指定	旧春米学校校舎	最勝寺 320	昭和 50. 3. 17
24		町指定		最勝寺歴代五輪塔群	最勝寺 2016	昭和 56. 2. 12	約 380m
25		南明寺四脚門	小林 2247	昭和 59. 3. 27	約 490m		
26	天然記念物	町指定	最勝寺四季ザクラ	最勝寺 2016	昭和 47. 7. 14	約 380m	

資料：「山梨県の文化財」（山梨県ホームページ）  
「上野原市の市指定文化財」（上野原市ホームページ）  
「市内文化財一覧」（都留市ホームページ）  
「都留市文化財資料」（都留市教育委員会）  
「笛吹市文化財ガイドマップ」（笛吹市教育委員会）  
「甲府市内の文化財一覧」（甲府市ホームページ）  
「昭和町歴史・文化財」（昭和町ホームページ）  
「昭和町指定文化財一覧表」（昭和町教育委員会）  
「市指定文化財位置図」（中央市教育委員会）  
「歴史・文化財」（中央市ホームページ）  
「市指定文化財」（南アルプス市ホームページ）  
「文化財一覧表」（富士川町ホームページ）  
「はやかわ文化財マップ」（早川町教育委員会）  
「早川町観光案内」（早川町ホームページ）  
「国指定文化財データベース」（文化庁ホームページ）



凡例

- 計画路線(新設区間(地上部))
- 計画路線(既設区間(地上部))
- ⋯ 計画路線(新設区間(トンネル部))
- ▭ 計画路線(既設区間(トンネル部))
- 工事用道路

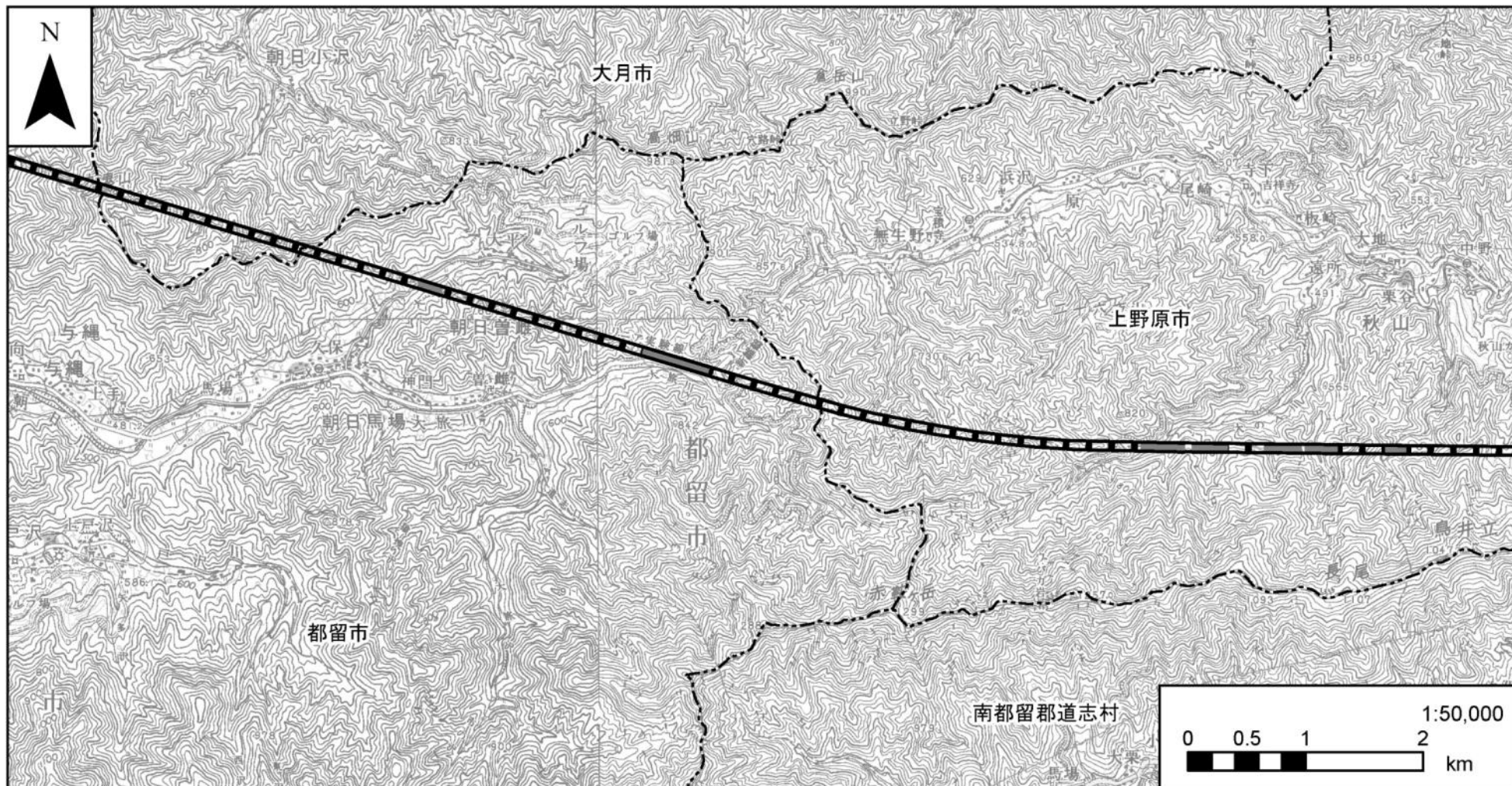
- 都県境
- 市町村境

- 建造物, 国指定
- ◎ 建造物, 県指定
- 建造物, 市・町指定
- 史跡, 市指定

- ▲ 天然記念物, 県指定
- △ 天然記念物, 市・町指定
- ★ 有形民俗文化財, 市指定

図 8-3-6-1(1) 指定等文化財の分布状況

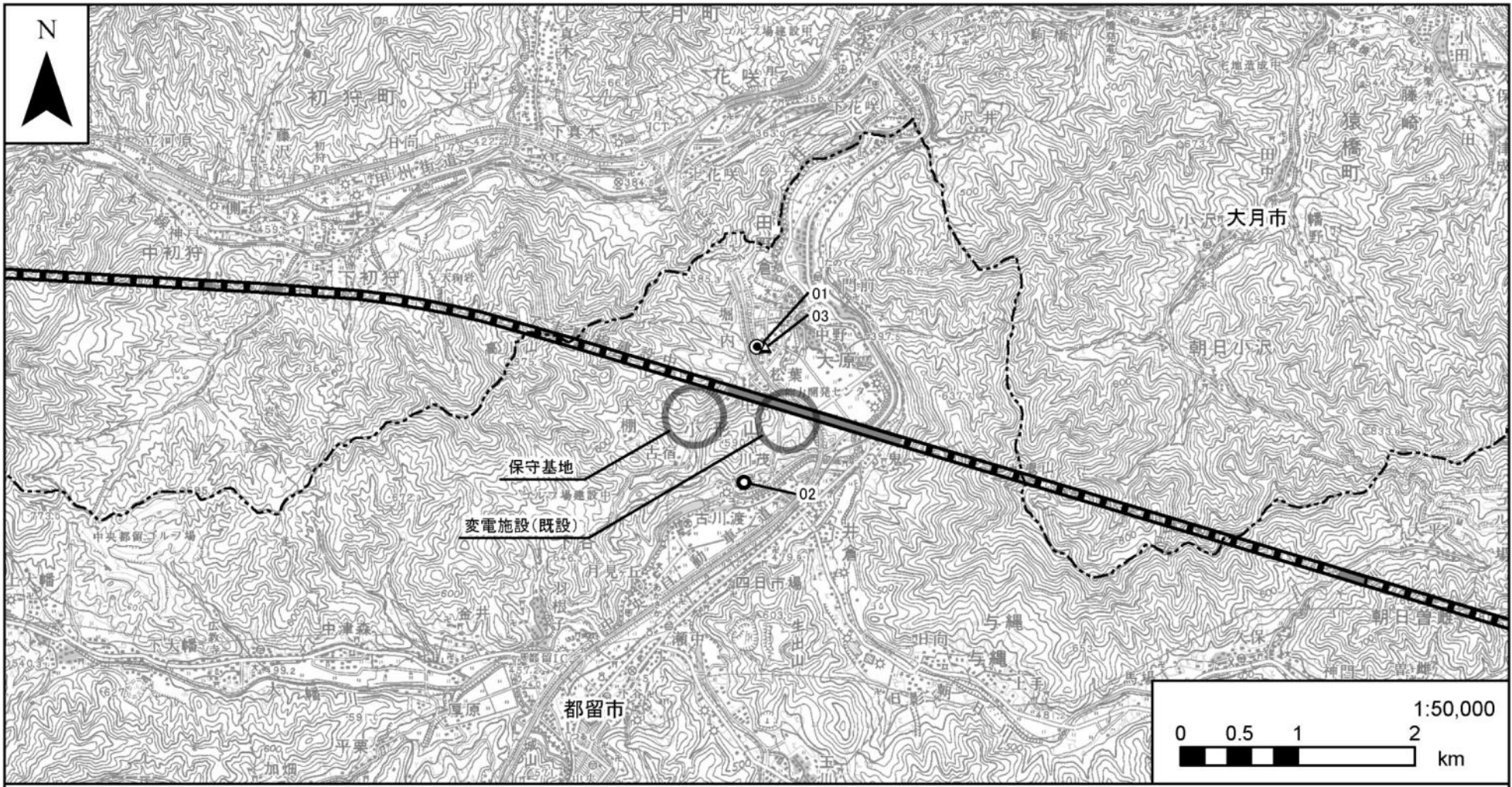
8-3-6-4



凡例

- |   |   |   |  |
|---|---|---|--|
| <ul style="list-style-type: none"> <li>— 計画路線(新設区間(地上部))</li> <li>— 計画路線(既設区間(地上部))</li> <li>⋯ 計画路線(新設区間(トンネル部))</li> <li>▭ 計画路線(既設区間(トンネル部))</li> <li>●●● 工事用道路</li> </ul> | <ul style="list-style-type: none"> <li>--- 都県境</li> <li>--- 市町村境</li> </ul> | <ul style="list-style-type: none"> <li>● 建造物, 国指定</li> <li>◎ 建造物, 県指定</li> <li>○ 建造物, 市・町指定</li> <li>□ 史跡, 市指定</li> </ul> | <ul style="list-style-type: none"> <li>▲ 天然記念物, 県指定</li> <li>▲ 天然記念物, 市・町指定</li> <li>★ 有形民俗文化財, 市指定</li> </ul> |
|---|---|---|--|

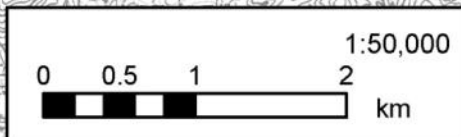
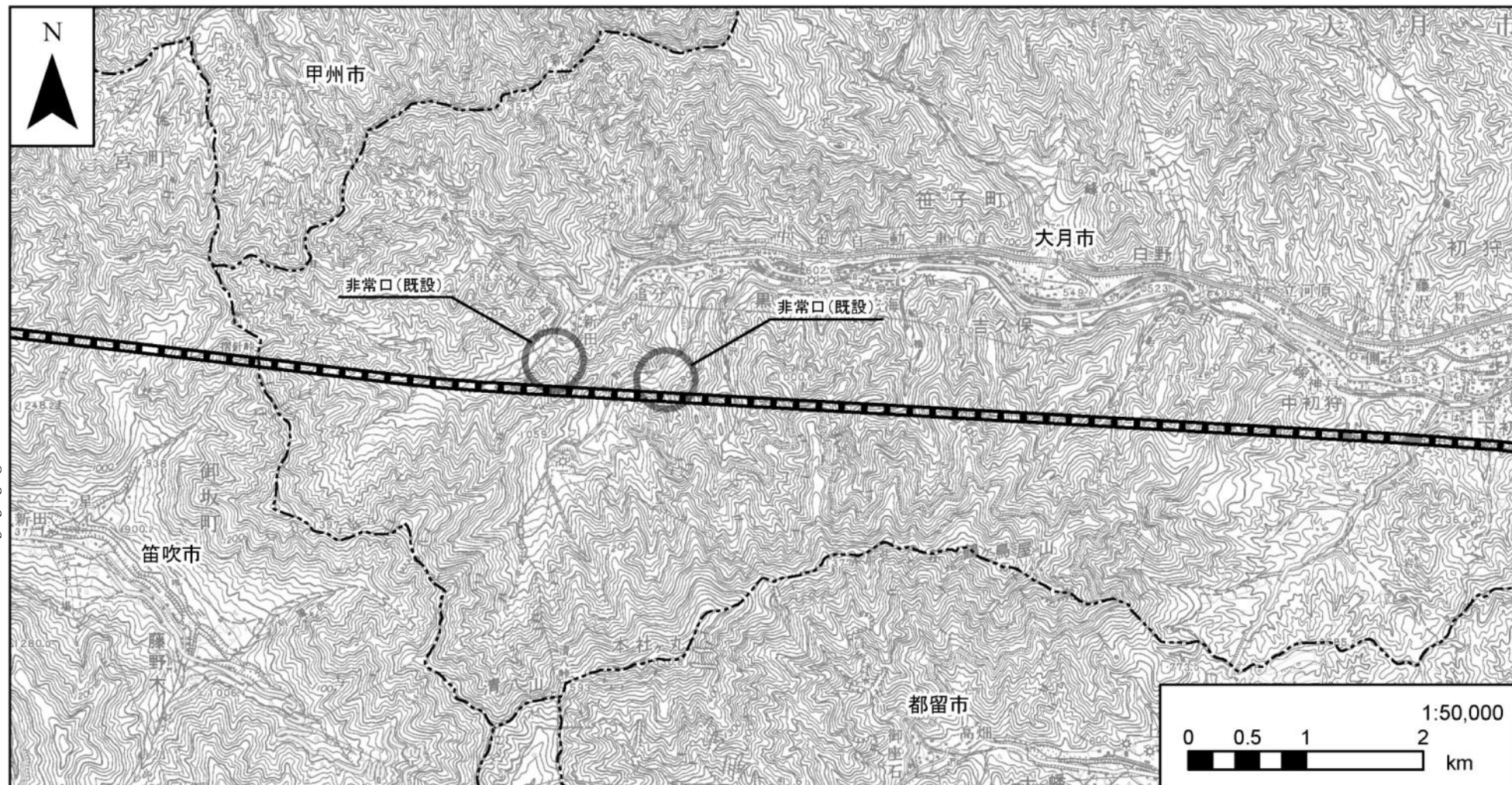
図 8-3-6-1 (2) 指定等文化財の分布状況



凡例

- |                      |            |              |                |
|----------------------|------------|--------------|----------------|
| — 計画路線(新設区間(地上部))    | - - - 都県境  | ● 建造物, 国指定   | ▲ 天然記念物, 県指定   |
| — 計画路線(既設区間(地上部))    | - - - 市町村境 | ◎ 建造物, 県指定   | ▲ 天然記念物, 市・町指定 |
| ⋯⋯ 計画路線(新設区間(トンネル部)) |            | ○ 建造物, 市・町指定 | ★ 有形民俗文化財, 市指定 |
| ▬ 計画路線(既設区間(トンネル部))  |            | □ 史跡, 市指定    |                |
| ●●● 工事用道路            |            |              |                |

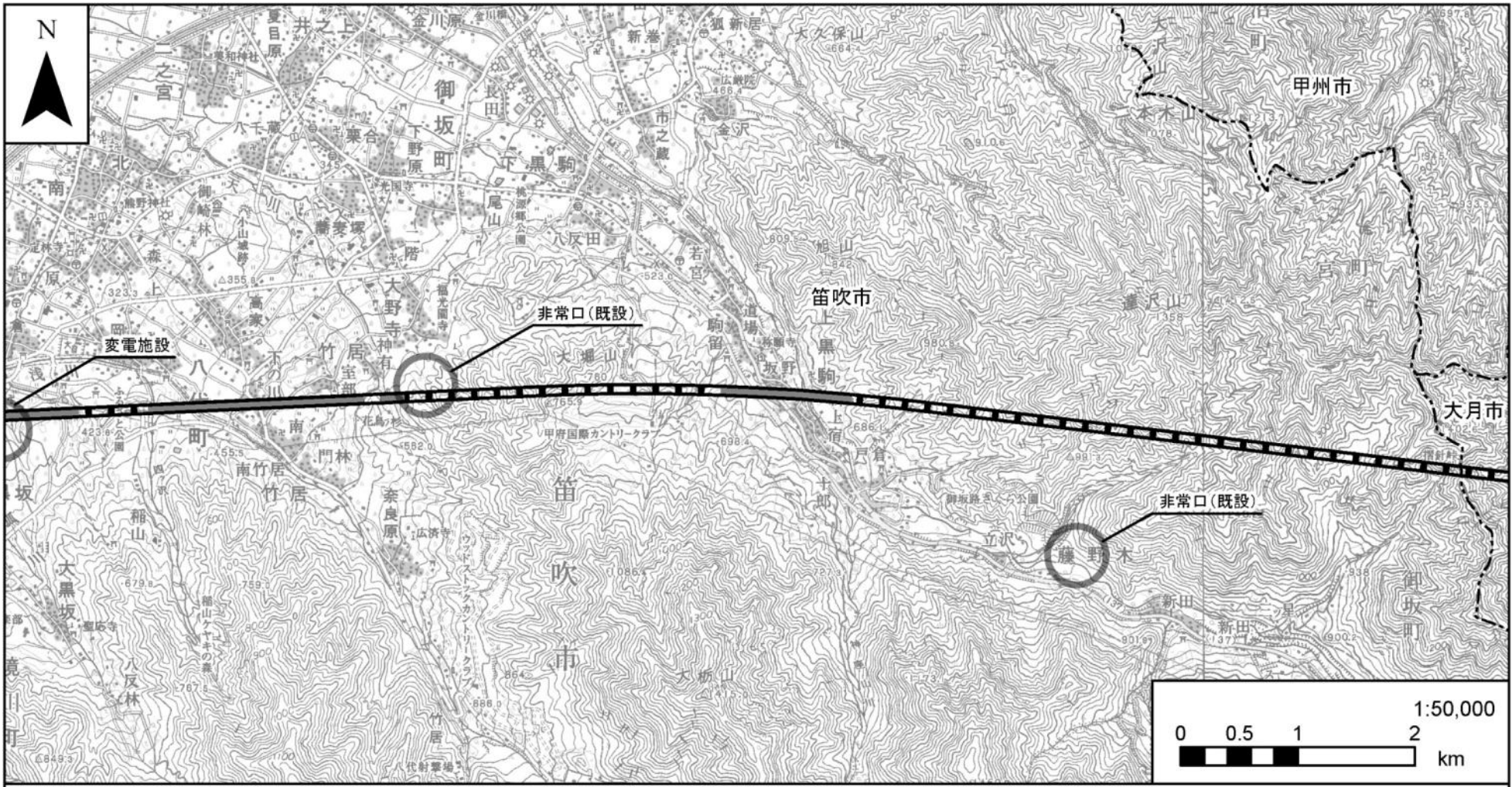
図 8-3-6-1 (3) 指定等文化財の分布状況



凡例

- |                      |            |              |                |
|----------------------|------------|--------------|----------------|
| — 計画路線(新設区間(地上部))    | - - - 都県境  | ● 建造物, 国指定   | ▲ 天然記念物, 県指定   |
| — 計画路線(既設区間(地上部))    | - - - 市町村境 | ◎ 建造物, 県指定   | ▲ 天然記念物, 市・町指定 |
| ⋯⋯ 計画路線(新設区間(トンネル部)) |            | ○ 建造物, 市・町指定 | ★ 有形民俗文化財, 市指定 |
| ▬ 計画路線(既設区間(トンネル部))  |            | □ 史跡, 市指定    |                |
| ●●● 工事用道路            |            |              |                |

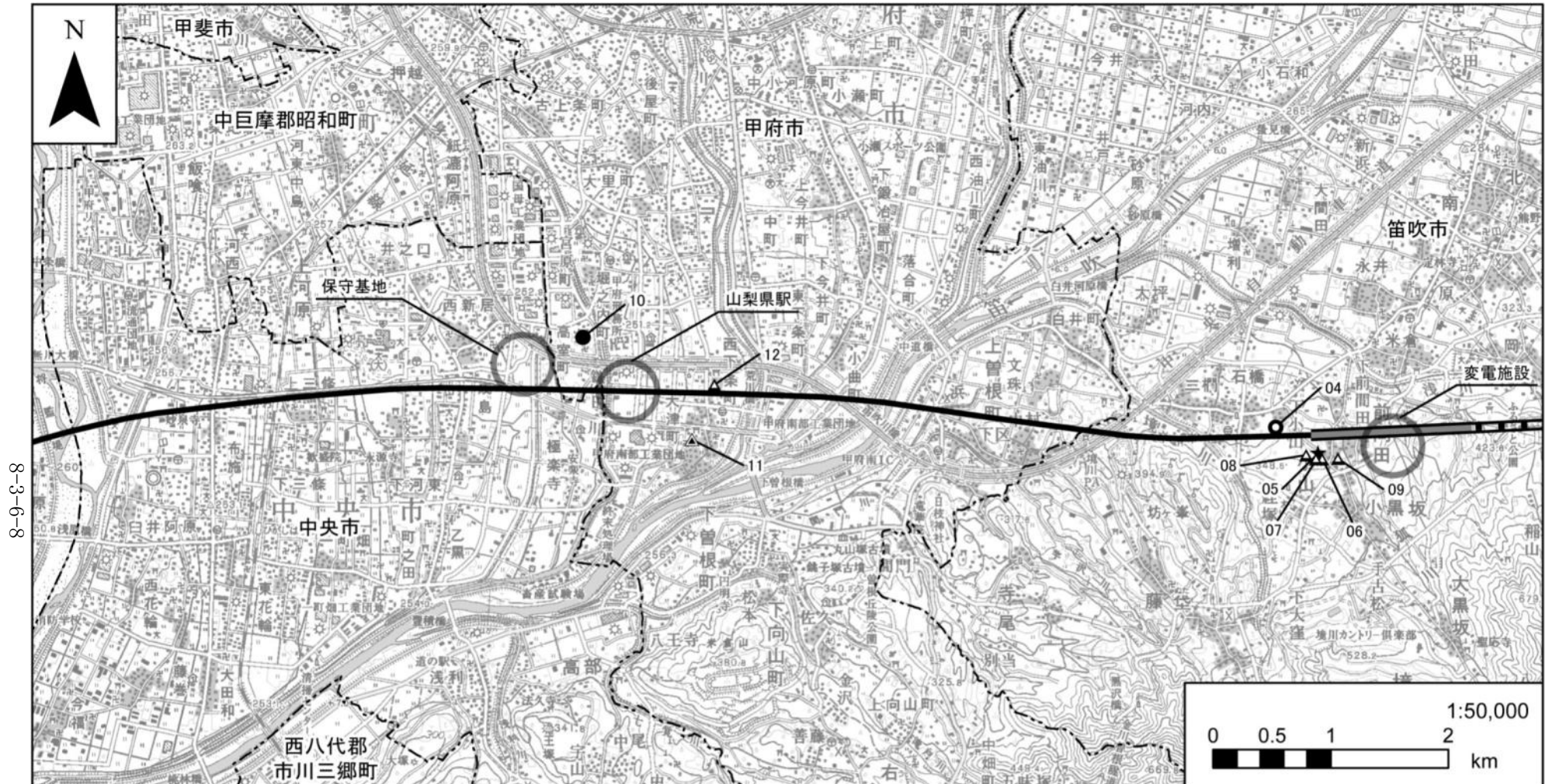
図 8-3-6-1(4) 指定等文化財の分布状況



凡例

- |                      |            |              |                |
|----------------------|------------|--------------|----------------|
| — 計画路線(新設区間(地上部))    | --- 都県境    | ● 建造物, 国指定   | ▲ 天然記念物, 県指定   |
| — 計画路線(既設区間(地上部))    | - - - 市町村境 | ◎ 建造物, 県指定   | ▲ 天然記念物, 市・町指定 |
| ⋯⋯ 計画路線(新設区間(トンネル部)) |            | ○ 建造物, 市・町指定 | ★ 有形民俗文化財, 市指定 |
| ▭ 計画路線(既設区間(トンネル部))  |            | □ 史跡, 市指定    |                |
| ●●● 工事用道路            |            |              |                |

図 8-3-6-1 (5) 指定等文化財の分布状況



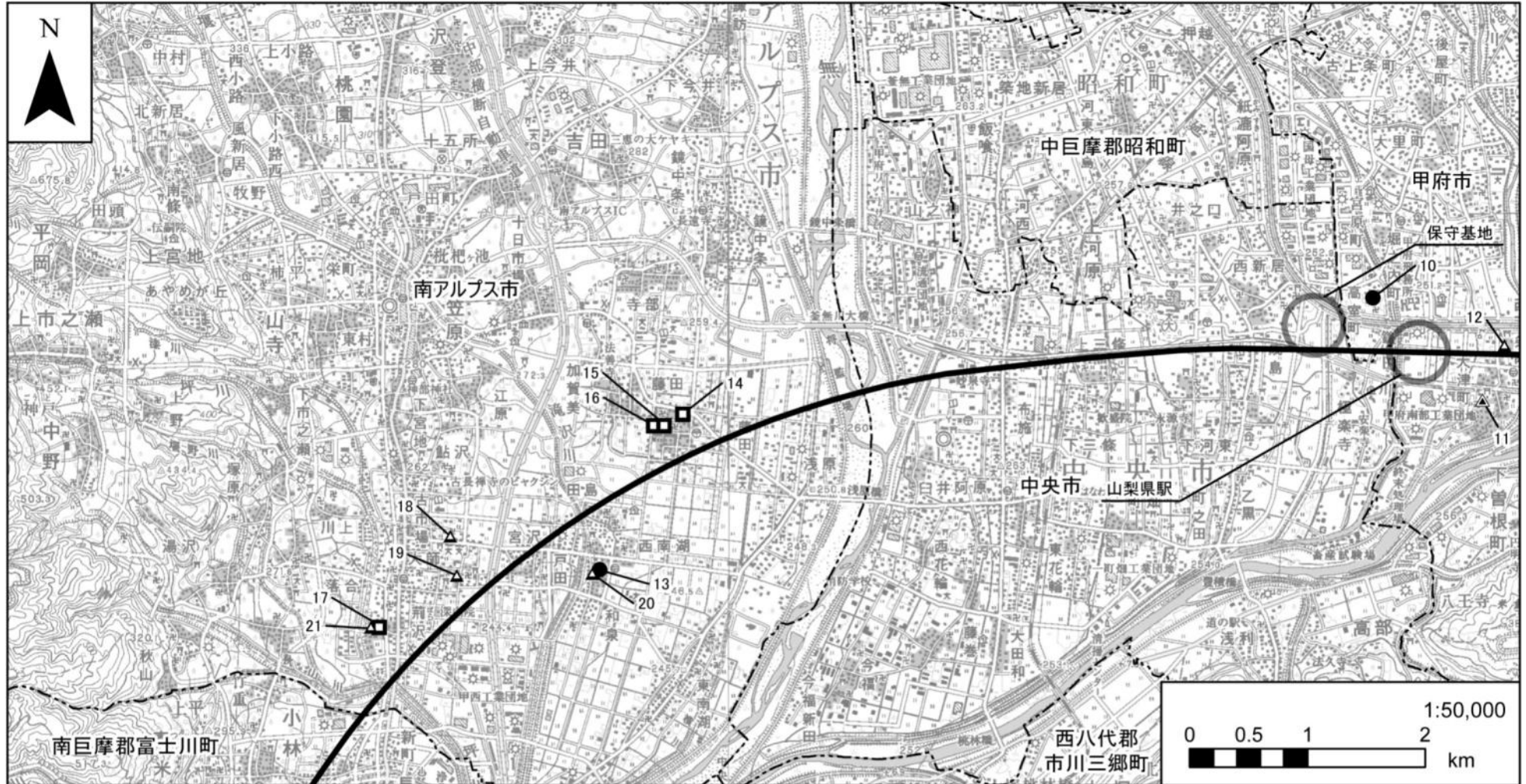
8-3-6-8

凡例

- |                        |              |              |                |
|------------------------|--------------|--------------|----------------|
| — 計画路線(新設区間(地上部))      | - - - 都県境    | ● 建造物, 国指定   | ▲ 天然記念物, 県指定   |
| — 計画路線(既設区間(地上部))      | - · - · 市町村境 | ◎ 建造物, 県指定   | ▲ 天然記念物, 市・町指定 |
| ···· 計画路線(新設区間(トンネル部)) |              | ○ 建造物, 市・町指定 | ★ 有形民俗文化財, 市指定 |
| ▭ 計画路線(既設区間(トンネル部))    |              | □ 史跡, 市指定    |                |
| ●●● 工事用道路              |              |              |                |

図 8-3-6-1 (6) 指定等文化財の分布状況

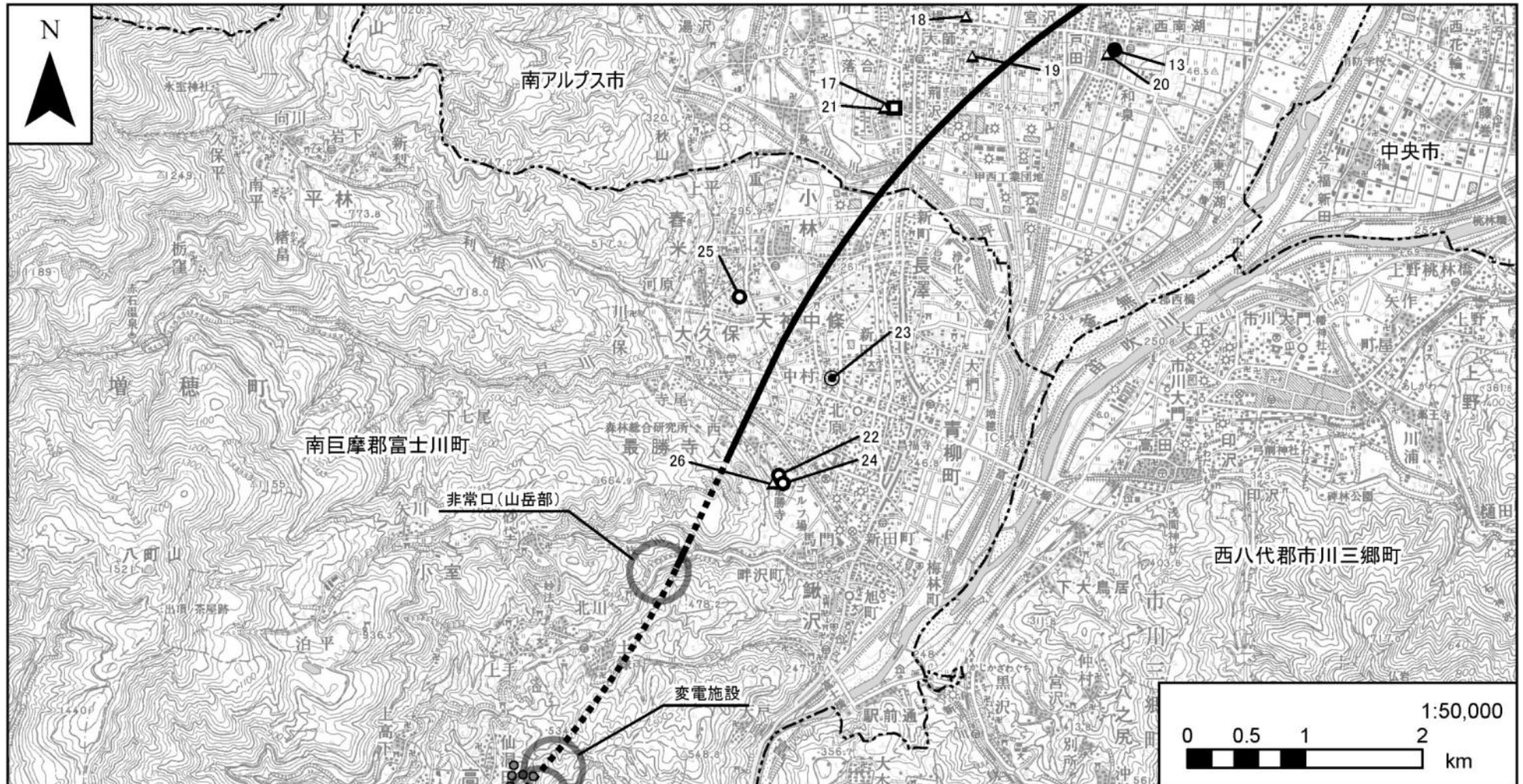




凡例

- |  |   |   |  |
|--|---|---|--|
| <ul style="list-style-type: none"> <li>— 計画路線(新設区間(地上部))</li> <li>— 計画路線(既設区間(地上部))</li> <li>⋯⋯ 計画路線(新設区間(トンネル部))</li> <li>▭ 計画路線(既設区間(トンネル部))</li> <li>●●● 工事用道路</li> </ul> | <ul style="list-style-type: none"> <li>--- 都県境</li> <li>--- 市町村境</li> </ul> | <ul style="list-style-type: none"> <li>● 建造物, 国指定</li> <li>◎ 建造物, 県指定</li> <li>○ 建造物, 市・町指定</li> <li>□ 史跡, 市指定</li> </ul> | <ul style="list-style-type: none"> <li>▲ 天然記念物, 県指定</li> <li>△ 天然記念物, 市・町指定</li> <li>★ 有形民俗文化財, 市指定</li> </ul> |
|--|---|---|--|

図 8-3-6-1 (7) 指定等文化財の分布状況



凡例

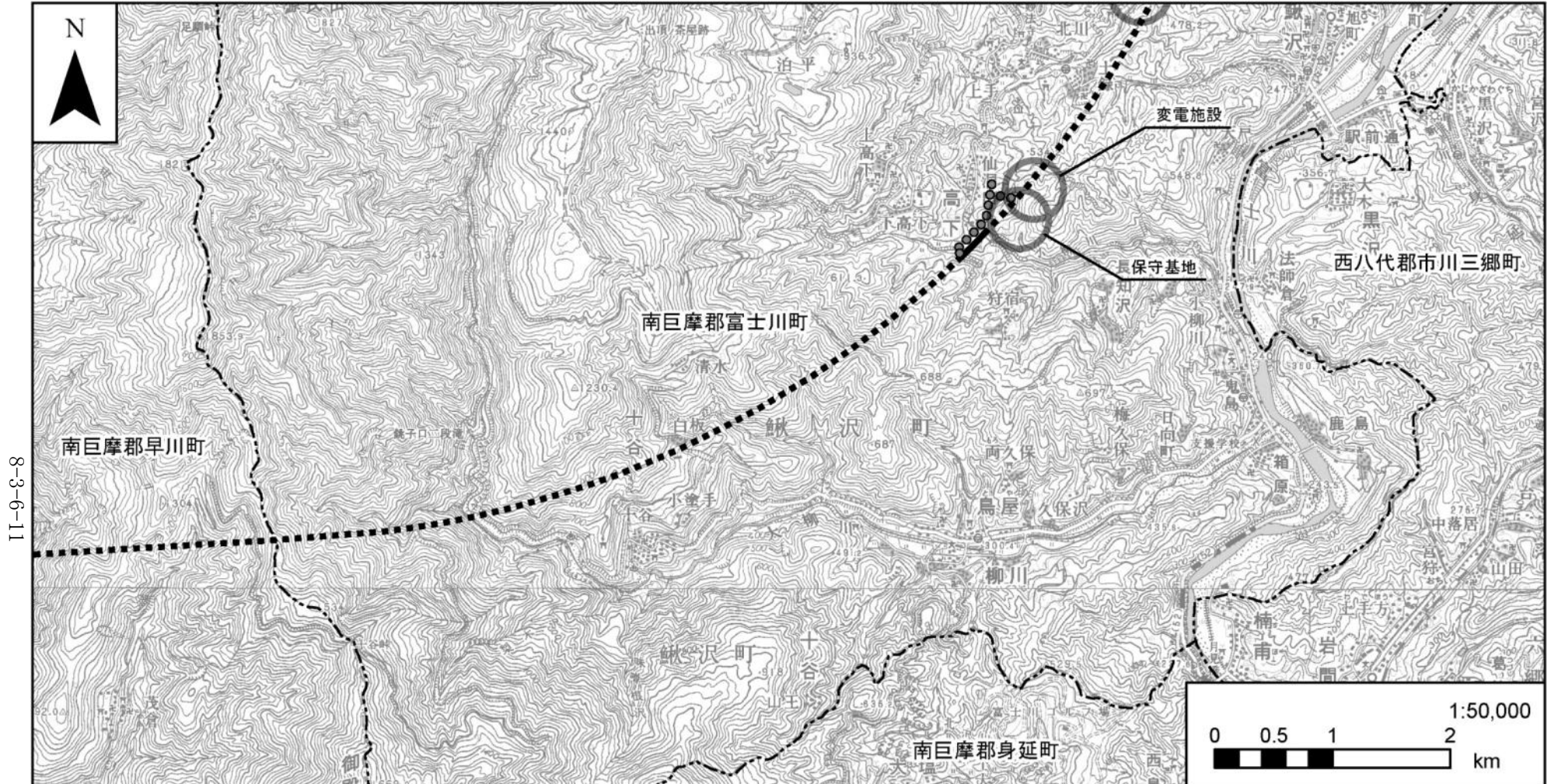
- 計画路線(新設区間(地上部))
- 計画路線(既設区間(地上部))
- ⋯⋯ 計画路線(新設区間(トンネル部))
- ▭ 計画路線(既設区間(トンネル部))
- 工事用道路

- 都県境
- 市町村境

- 建造物, 国指定
- ◎ 建造物, 県指定
- 建造物, 市・町指定
- 史跡, 市指定

- ▲ 天然記念物, 県指定
- ▲ 天然記念物, 市・町指定
- ★ 有形民俗文化財, 市指定

図 8-3-6-1 (8) 指定等文化財の分布状況



8-3-6-11

凡例

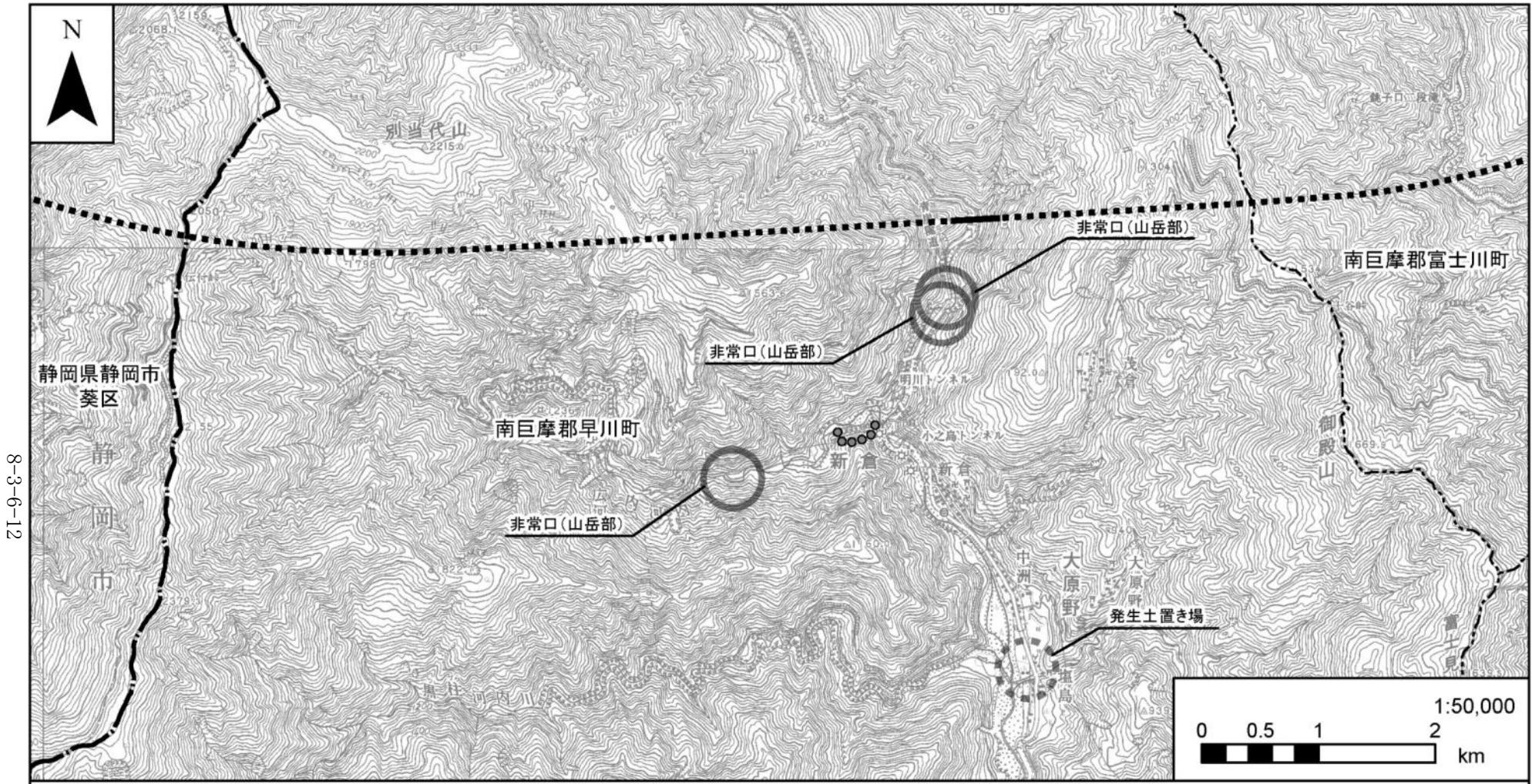
- 計画路線(新設区間(地上部))
- 計画路線(既設区間(地上部))
- ⋯ 計画路線(新設区間(トンネル部))
- ▭ 計画路線(既設区間(トンネル部))
- 工事用道路

- 都県境
- 市町村境

- 建造物, 国指定
- ◎ 建造物, 県指定
- 建造物, 市・町指定
- 史跡, 市指定

- ▲ 天然記念物, 県指定
- ▲ 天然記念物, 市・町指定
- ★ 有形民俗文化財, 市指定

図 8-3-6-1 (9) 指定等文化財の分布状況



8-3-6-12

凡例

- |                         |            |              |                |
|-------------------------|------------|--------------|----------------|
| — 計画路線(新設区間(地上部))       | --- 都県境    | ● 建造物, 国指定   | ▲ 天然記念物, 県指定   |
| — 計画路線(既設区間(地上部))       | - - - 市町村境 | ◎ 建造物, 県指定   | ▲ 天然記念物, 市・町指定 |
| ..... 計画路線(新設区間(トンネル部)) |            | ○ 建造物, 市・町指定 | ★ 有形民俗文化財, 市指定 |
| ▭ 計画路線(既設区間(トンネル部))     |            | □ 史跡, 市指定    |                |
| ●●● 工事用道路               |            |              |                |

図 8-3-6-1(10) 指定等文化財の分布状況

表 8-3-6-2(1) 埋蔵文化財包蔵地の状況

地点番号	市町村名	遺跡等名称	時代・時期	種類	所在地	
01	都留市	中溝遺跡	縄文	集落跡	大原	
02		原遺跡	縄文・平安	散布地	小形山	
03		大原中溝遺跡	縄文・古墳	集落跡	大原	
04		亀石遺跡	縄文	散布地	川茂	
05		揚久保遺跡	縄文・平安	散布地	川茂	
06		中谷遺跡	縄文・古墳・奈良	集落跡	小形山松葉	
07		松葉遺跡	縄文	散布地	小形山松葉	
08		堀之内原遺跡	奈良・平安	集落跡	小形山	
09		宮脇遺跡	縄文・平安	散布地	小形山	
10		中谷入遺跡	縄文・平安	散布地	小形山	
11		古谷戸遺跡	縄文	散布地	小形山古宿	
12		大榎遺跡	縄文	散布地	小形山大榎	
13	笛吹市	前間田条里制遺跡	平安	条里	境川町石橋、 小山、前間田	
14		東西原遺跡	縄文	散布地	境川町前間田	
15		石橋条里制遺跡	平安	条里	境川町大坪、 三柵、石橋	
16		曾利田遺跡	平安	散布地	境川町小山	
17		中丸東遺跡	縄文・古墳～平安	散布地	境川町小山	
18		中村遺跡	弥生・古墳・平安	散布地	境川町小山	
19		立石北遺跡	縄文・古墳・平安	集落	境川町小黑坂	
20		中丸遺跡	縄文・古墳～平安	散布地	境川町小山	
21		京原遺跡	縄文・弥生	集落	境川町小山	
22		毘沙門遺跡	縄文・平安	集落	境川町石橋	
23		西原遺跡	縄文・弥生・古墳	集落	境川町小山	
24		堤遺跡	古墳	散布地	境川町小山	
25		柳原遺跡	縄文	集落	境川町小黑坂	
26		金山遺跡	縄文・弥生・古墳	集落	境川町小黑坂	
27		石橋遺跡	弥生・古墳・奈良・平安・中世	集落	境川町石橋、 三柵	
28		下向窯跡	古墳・近世・近代	散布地 生産遺跡	境川町三柵	
29		口開遺跡	弥生	集落	境川町三柵	
30		後子の神遺跡	縄文・弥生・古墳	散布地	境川町藤垜	
31		八乙女遺跡	縄文・古墳	散布地	境川町藤垜	
32		諏訪尻遺跡	縄文・弥生・古墳	集落	境川町藤垜	
33		天神山遺跡	縄文・弥生・古墳	散布地	境川町藤垜	
34		飯漬遺跡	中世・近世	散布地	境川町藤垜	
35		甲府市	八乙女塚古墳	古墳	古墳	白井
36			藪ノ内遺跡	古墳	散布地	上曾根
37			無名墳（お文殊さん古墳）	古墳	古墳	上曾根
38			勝山城址	中世	城跡	上曾根
39			無名墳	古墳	古墳	上曾根
40			村添遺跡	平安	散布地	大津町
41	村前遺跡		平安～中世	散布地	堀之内町	
42	金山遺跡		中世	散布地	高室町	
43	高室氏館跡		中世	城館跡	高室町	
44	砂間遺跡		（記載なし）	包蔵地	高室町	
45	柿ノ久弥遺跡		中世	散布地	高室町	

表 8-3-6-2(2) 埋蔵文化財包蔵地の状況

地点番号	市町村名	遺跡等名称	時代・時期	種類	所在地	
46	中央市	神明遺跡	中世～近世	散布地	極楽寺	
47		北河原遺跡	中世～近世	散布地	極楽寺	
48		下河原第2遺跡	中世～近世	散布地	成島	
49		下河原第1遺跡	中世～近世	散布地	成島	
50		二又第1遺跡	平安・中世～近世	散布地	成島	
51		二又第2遺跡	平安・中世～近世	散布地	成島	
52		壺丁田遺跡	平安	散布地	成島	
53		中楯遺跡	中世～近世	散布地	中楯	
54		川久保遺跡	近世	散布地	成島	
55		向河原遺跡	中世	散布地	下河東	
56		上窪遺跡	平安～近世	散布地	下河東	
57		平田宮第2遺跡	平安・中世	集落	下河東	
58		天神木遺跡	平安・中世～近世	散布地	下河東	
59		平田宮遺跡	中世	散布地	下河東	
60		扇田遺跡	中世～近世	散布地	下河東	
61		下河東屋敷	中世	城館跡	下河東	
62		青六遺跡	中世～近世	散布地	下河東	
63		八反田遺跡	近世～近代	堰跡	下河東	
64		中新居遺跡	平安・中世	散布地	下河東	
65		三宮司遺跡	弥生末・平安	散布地	上三条	
66		竹之花遺跡	古墳	散布地	下三条	
67		布施村北遺跡	中世	散布地	布施	
68		神田遺跡	中世～近世	散布地	布施	
69		小井川遺跡	平安～近世	集落 城館跡	布施	
70		冷久保遺跡	中世～近世	散布地	布施	
71		三井右近丞屋敷跡	中世～近世	城館跡	布施	
72		臼井阿原上河原遺跡	古墳～古代	散布地	臼井阿原	
73		古寺家遺跡	近世	散布地	布施	
74		立川飛行機甲府製造所跡	近現代	戦争遺跡	山之神	
75		南アルプス市	釜無川堤防址群 (若草地区)	近世	堤防址	鏡中条、藤田
75-1			(堤防遺跡) 注1	近世	堤防址	鏡中条、藤田
76			内将監堤	平安後期～近代	堤防址	鏡中条
77			加賀美条里遺構	古墳中期～古墳後期	条里地割	加賀美、寺部、藤田
78			八丁第2遺跡	平安後期～中世	散布地	加賀美
79	西前田遺跡		平安後期～中世	散布地	加賀美	
80	流間遺跡		平安後期～中世	散布地	加賀美	
81	滝沢川堤防址群		近世	堤防址	戸田	
81-1	(堤防遺跡) 注2		近世	堤防址	戸田	
81-2	(堤防遺跡) 注2		近世	堤防址	戸田	
82	中川田遺跡		弥生後期・古墳中期・中世	散布地	田島	
83	条里遺構		中世	散布地	田島	
84	大師東丹保遺跡		弥生後期・古墳中期・中世	散布地	大師	
85	宮沢中村遺跡		中世	散布地	宮沢	
86	清水遺跡		弥生後期・古墳中期・中世	散布地	清水	
87	巾下遺跡		弥生後期～古墳中期・中世	散布地	清水	
88	宮東遺跡		弥生後期・古墳中期・中世	散布地	古市場	
89	西川遺跡		弥生後期・古墳中期・中世	散布地	清水	
90	住吉遺跡		弥生後期・古墳中期・中世	散布地	古市場	

表 8-3-6-2(3) 埋蔵文化財包蔵地の状況

地点 番号	市町村名	遺跡等名称	時代・時期	種類	所在地
91	富士川町	安清の池遺跡	弥生～古墳	散布地	長澤
92		大久保広見遺跡	弥生～古墳	集落	大久保
93		最勝寺平野遺跡	弥生～古墳	集落	最勝寺
94		最勝寺西の入遺跡	縄文～古墳	散布地	最勝寺
95		最勝寺大堀田遺跡	縄文～古墳	散布地	最勝寺
96		最勝寺塚穴古墳	古墳	古墳	最勝寺
97		最勝寺鎌塚古墳	古墳	古墳	最勝寺
98		最勝寺無名塚 2 号墳	古墳	古墳	最勝寺
99		最勝寺無名塚 1 号墳	古墳	古墳	最勝寺
100		最勝寺大塚古墳	古墳	古墳	最勝寺
101		高下下高下遺跡	縄文～弥生	散布地	高下

注 1. 釜無川堤防址群（若草地区）のうち、発掘調査実施済みの範囲

注 2. 滝沢川堤防址群のうち、発掘調査実施済みの範囲

資料：「上野原市埋蔵文化財包蔵地調査カード」（上野原市教育委員会）

「上野原市埋蔵文化財包蔵地」（上野原市教育委員会）

「都留市埋蔵文化財包蔵地」（都留市教育委員会）

「市遺跡地図」（都留市教育委員会）

「遺跡地名表」（笛吹市教育委員会）

「笛吹市埋蔵文化財包蔵地」（笛吹市教育委員会）

「遺跡地名表」（甲府市教育委員会）

「山梨県東八代郡中道村 埋蔵文化財包蔵地調査カード」（甲府市教育委員会）

「甲府市埋蔵文化財包蔵地資料」（甲府市教育委員会）

「昭和町埋蔵文化財包蔵地図分布」（昭和町教育委員会）

「昭和町埋蔵文化財包蔵地」（昭和町教育委員会）

「中央市埋蔵文化財包蔵地」（中央市教育委員会）

「南アルプス市遺跡地名表」（南アルプス市教育委員会）

「南アルプス市遺跡地図」（南アルプス市教育委員会）

「富士川町埋蔵文化財包蔵地」（富士川町教育委員会）

「早川町埋蔵文化財包蔵地」（早川町教育委員会）

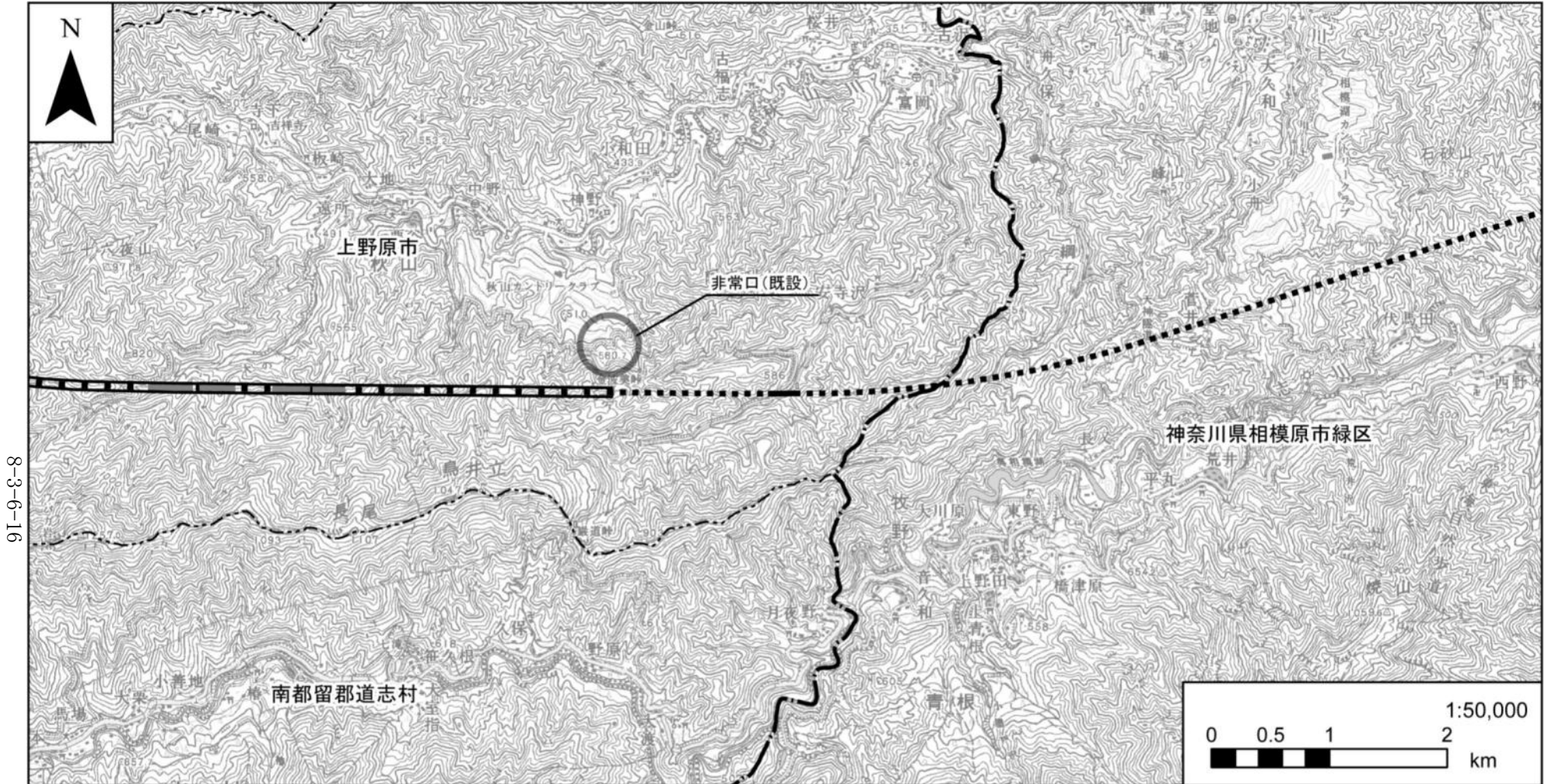
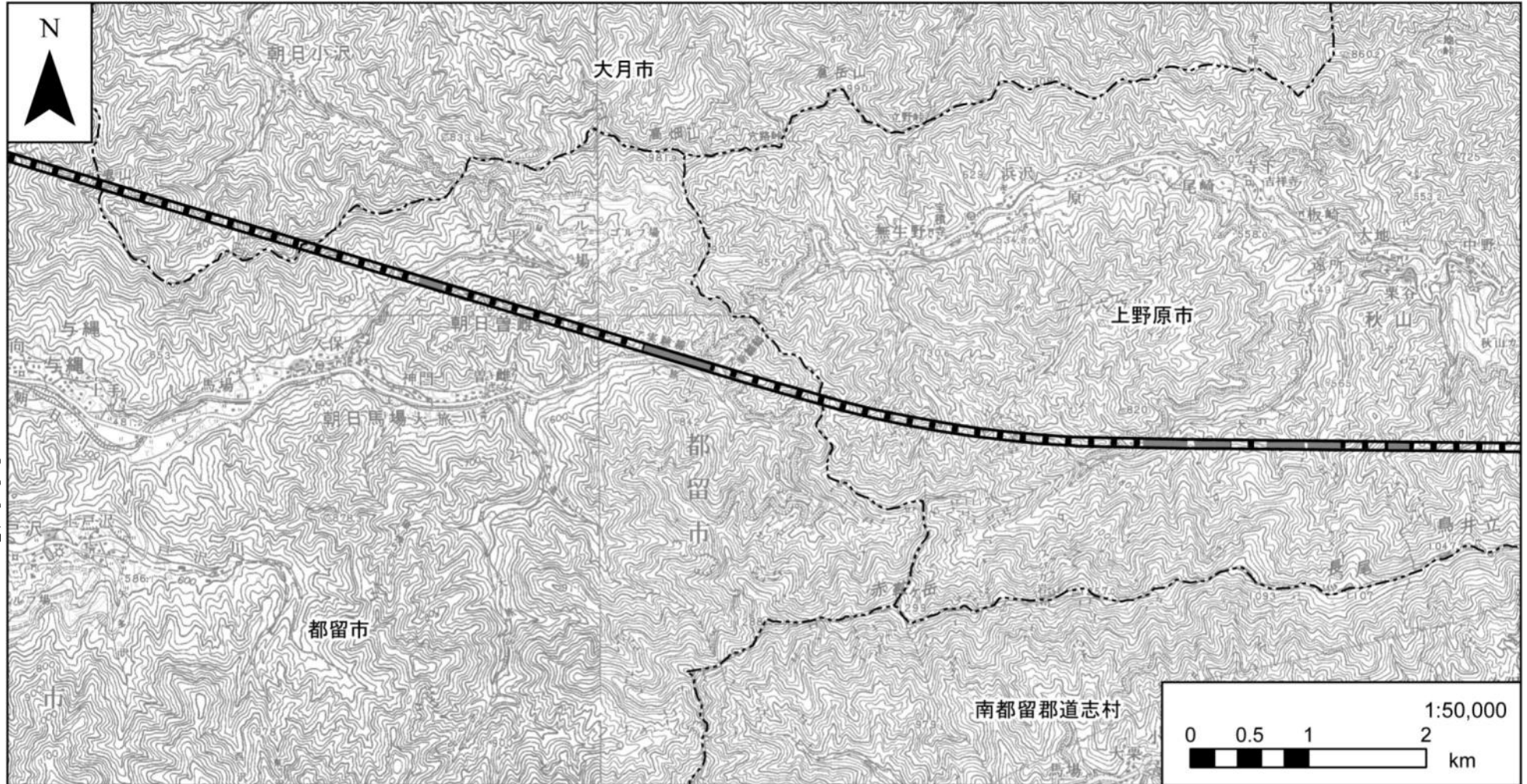


図 8-3-6-2(1) 埋蔵文化財包蔵地の分布状況

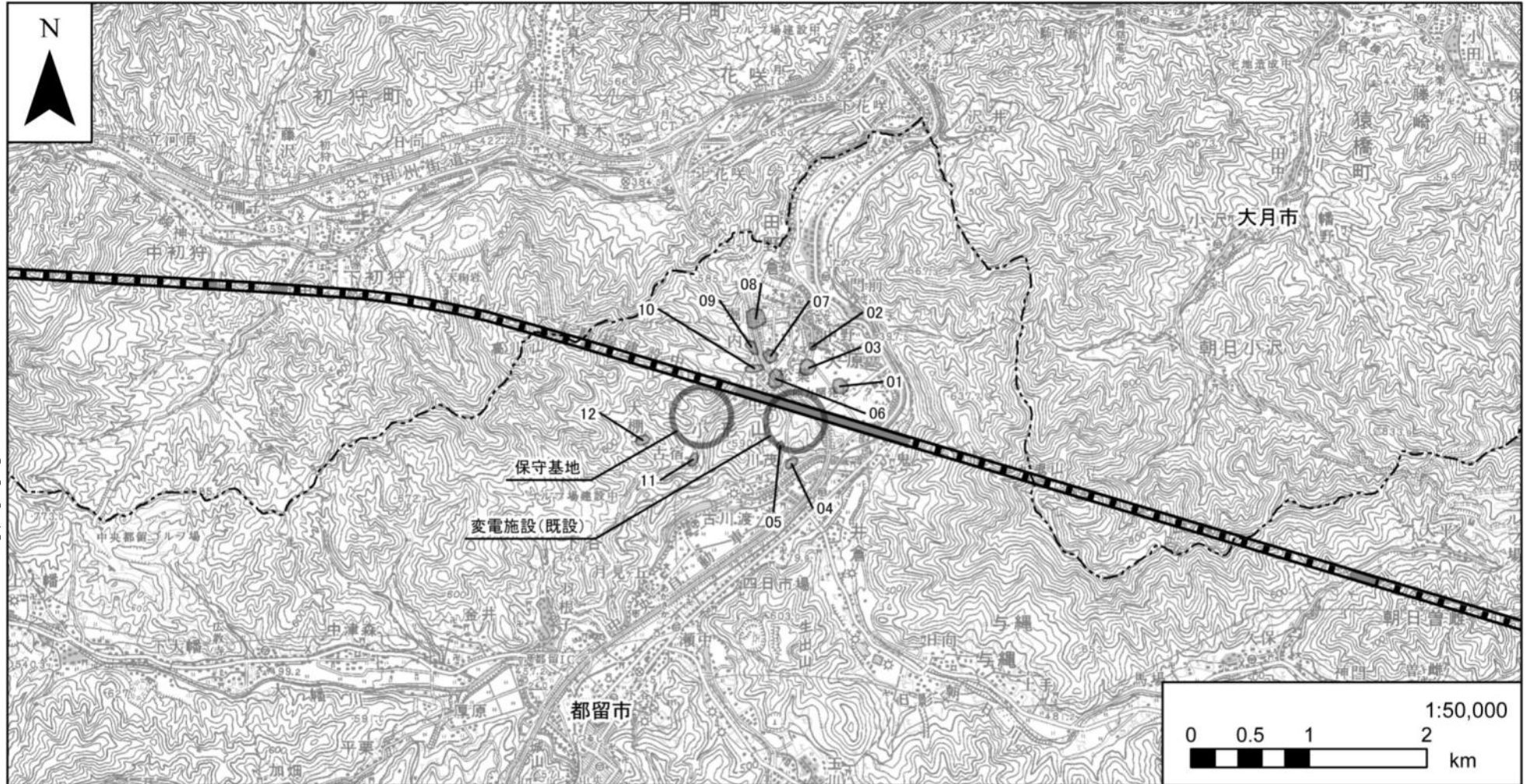




凡例

- |                         |            |            |
|-------------------------|------------|------------|
| — 計画路線(新設区間(地上部))       | - - - 都県境  | ■ 埋蔵文化財包蔵地 |
| — 計画路線(既設区間(地上部))       | - - - 市町村境 |            |
| ..... 計画路線(新設区間(トンネル部)) |            |            |
| ▬ 計画路線(既設区間(トンネル部))     |            |            |
| ●●● 工事用道路               |            |            |

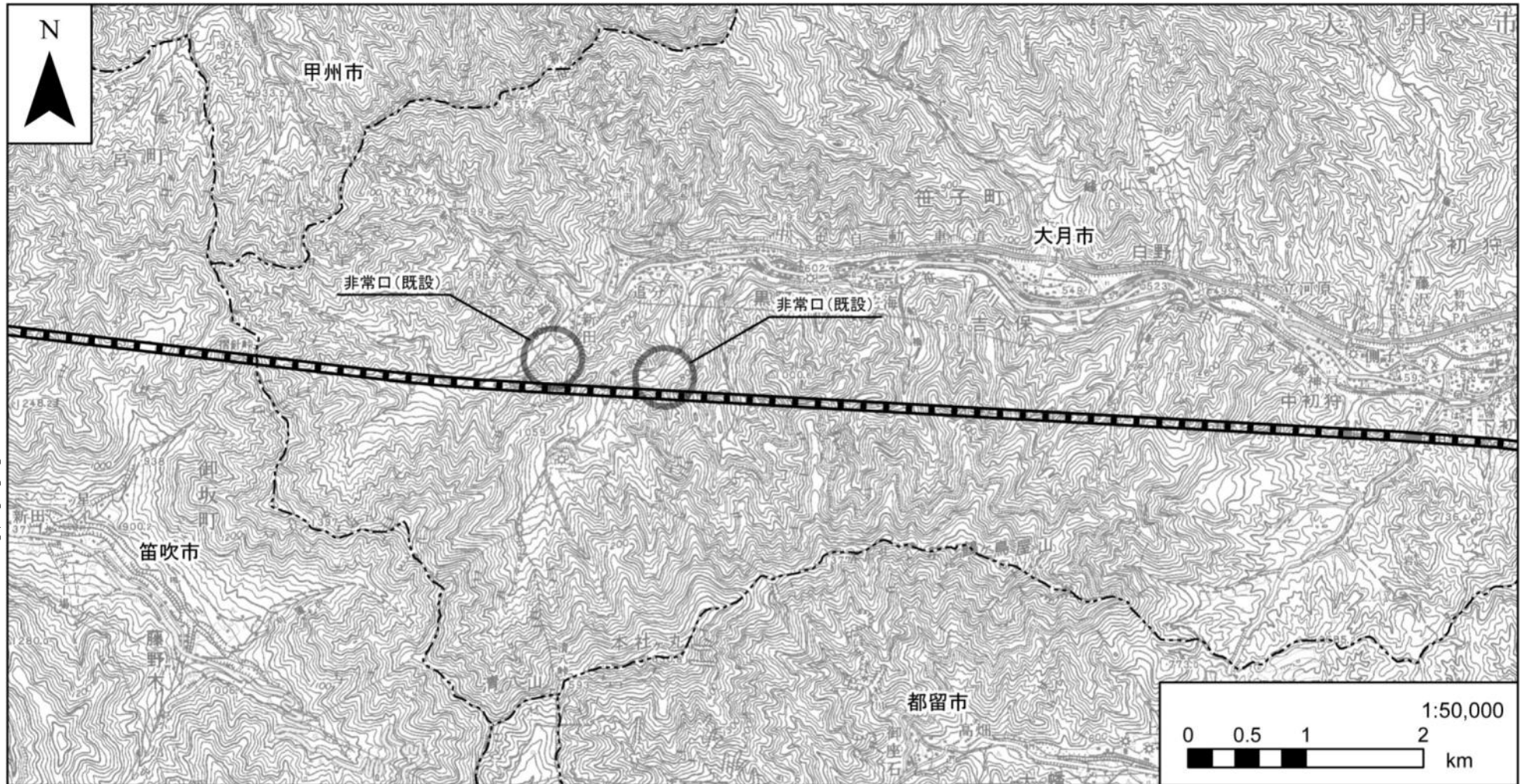
図 8-3-6-2(2) 埋蔵文化財包蔵地の分布状況



凡例

- |                        |              |            |
|------------------------|--------------|------------|
| — 計画路線(新設区間(地上部))      | - - - 都県境    | ■ 埋蔵文化財包蔵地 |
| — 計画路線(既設区間(地上部))      | - · - · 市町村境 |            |
| ···· 計画路線(新設区間(トンネル部)) |              |            |
| ▭ 計画路線(既設区間(トンネル部))    |              |            |
| ●●● 工事用道路              |              |            |

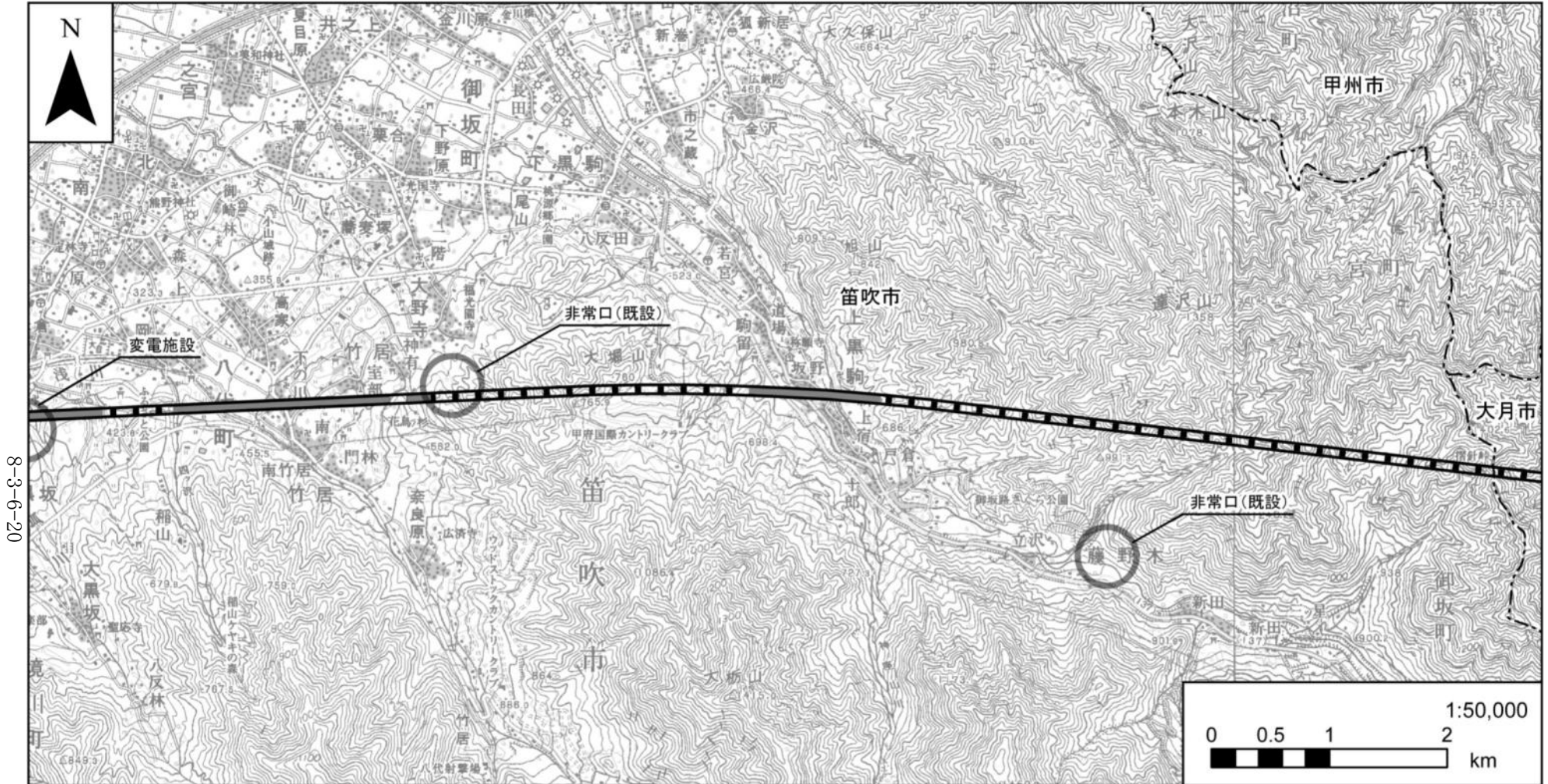
図 8-3-6-2(3) 埋蔵文化財包蔵地の分布状況



凡例

- |  |                   |  |      |  |          |
|--|-------------------|--|------|--|----------|
|  | 計画路線(新設区間(地上部))   |  | 都県境  |  | 埋蔵文化財包蔵地 |
|  | 計画路線(既設区間(地上部))   |  | 市町村境 |  |          |
|  | 計画路線(新設区間(トンネル部)) |  |      |  |          |
|  | 計画路線(既設区間(トンネル部)) |  |      |  |          |
|  | 工事用道路             |  |      |  |          |

図 8-3-6-2(4) 埋蔵文化財包蔵地の分布状況

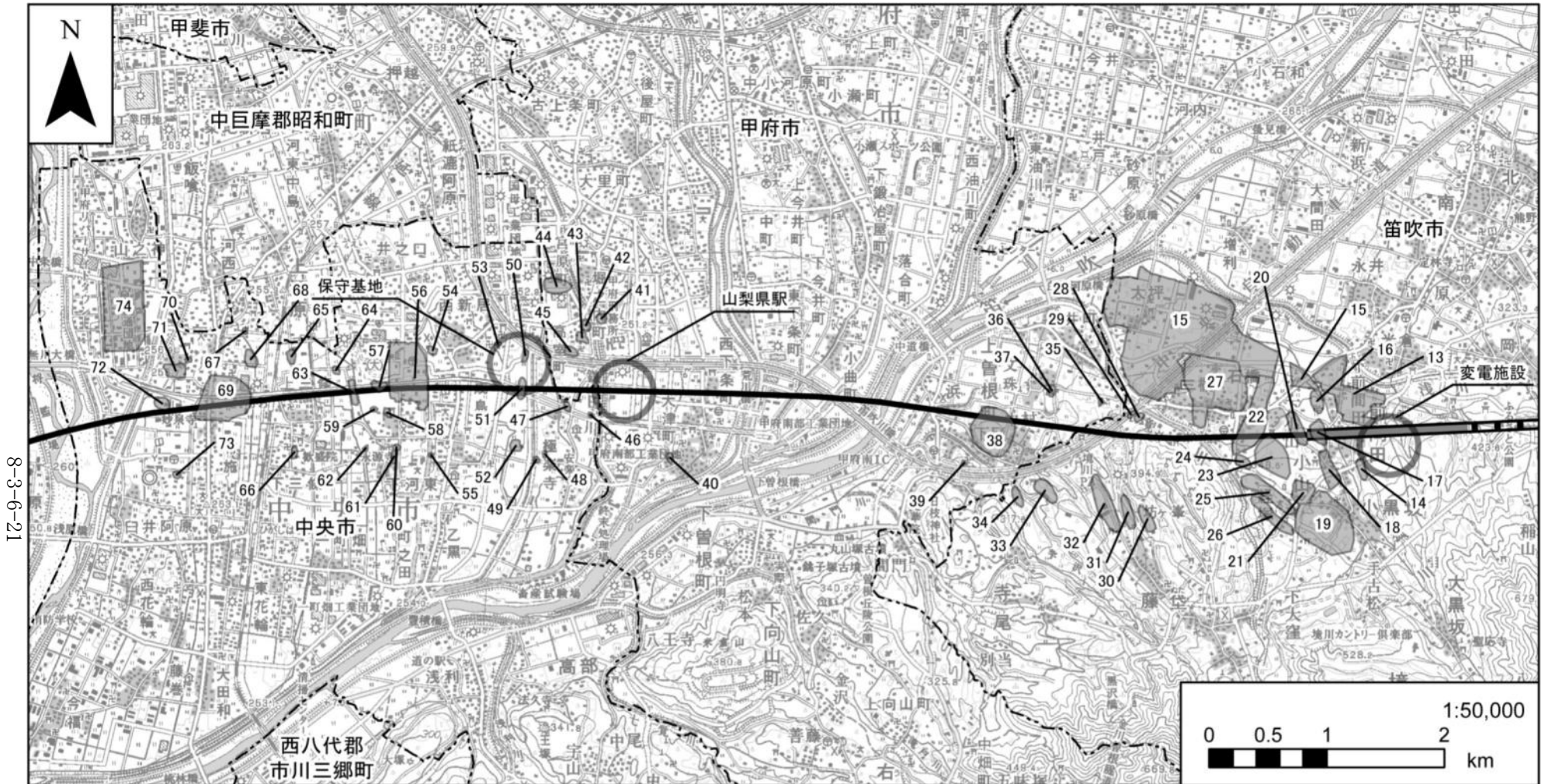


8-3-6-20

凡例

- |                   |      |          |
|-------------------|------|----------|
| 計画路線(新設区間(地上部))   | 都県境  | 埋蔵文化財包蔵地 |
| 計画路線(既設区間(地上部))   | 市町村境 |          |
| 計画路線(新設区間(トンネル部)) |      |          |
| 計画路線(既設区間(トンネル部)) |      |          |
| 工事用道路             |      |          |

図 8-3-6-2(5) 埋蔵文化財包蔵地の分布状況

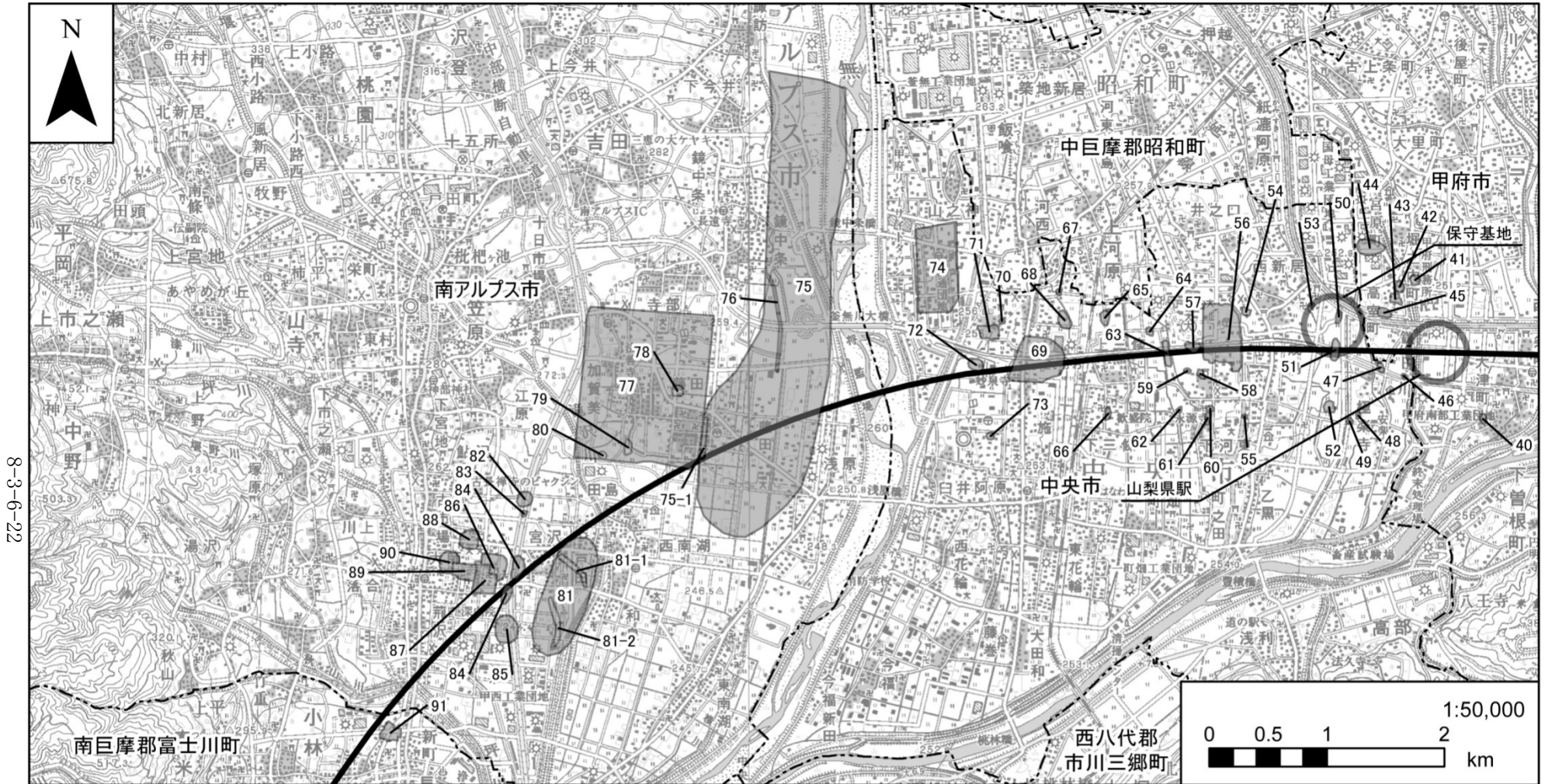


8-3-6-21

凡例

- 計画路線(新設区間(地上部))
- 計画路線(既設区間(地上部))
- ⋯⋯ 計画路線(新設区間(トンネル部))
- ▭ 計画路線(既設区間(トンネル部))
- 工事用道路
- - - 都県境
- ⋯⋯ 市町村境
- 埋蔵文化財包蔵地

図 8-3-6-2(6) 埋蔵文化財包蔵地の分布状況

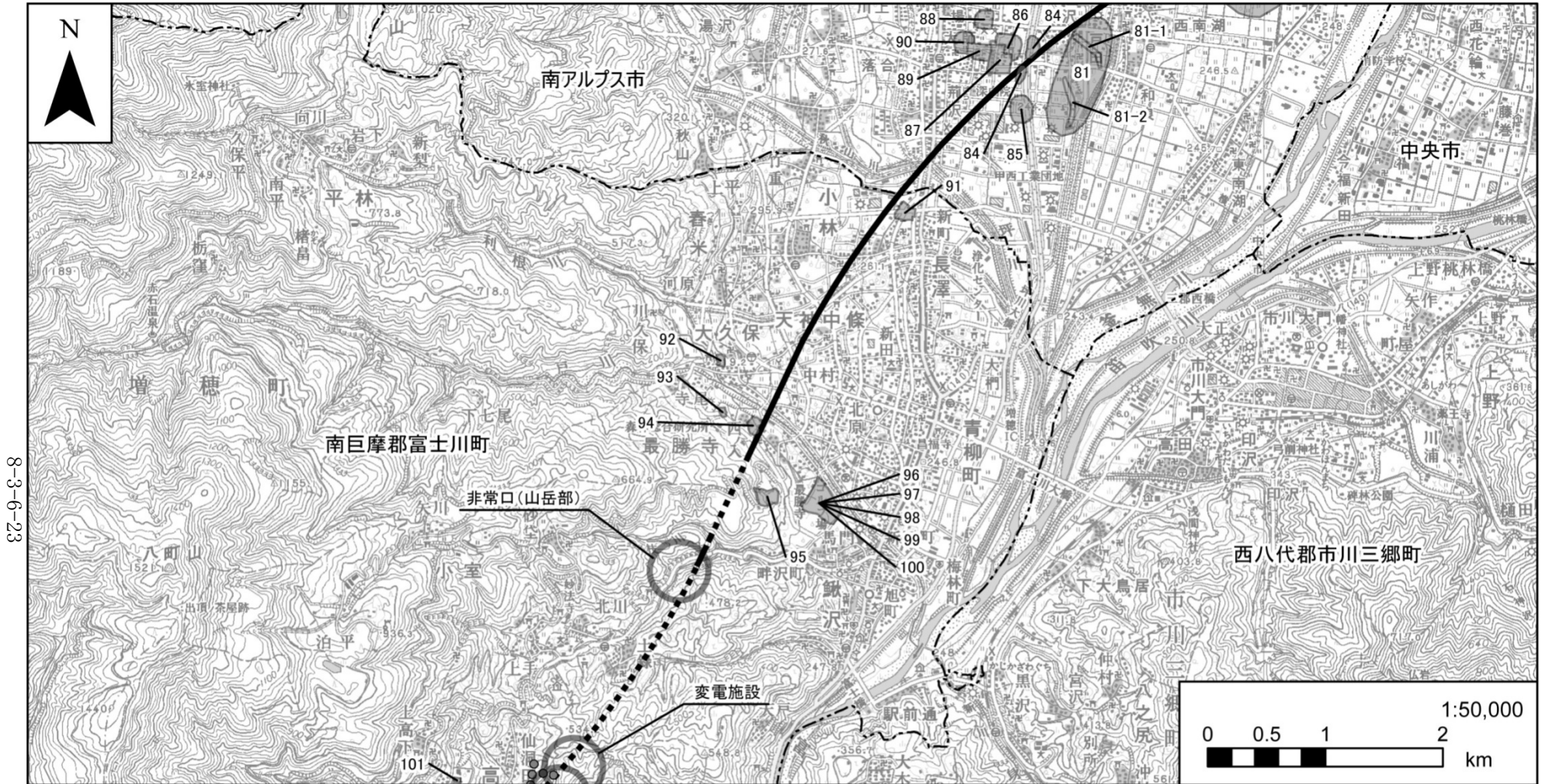


8-3-6-22

凡例

- 計画路線(新設区間(地上部))
- 計画路線(既設区間(地上部))
- ⋯⋯ 計画路線(新設区間(トンネル部))
- ▭ 計画路線(既設区間(トンネル部))
- 工事用道路
- - - 都県境
- 市町村境
- 埋蔵文化財包蔵地

図 8-3-6-2(7) 埋蔵文化財包蔵地の分布状況

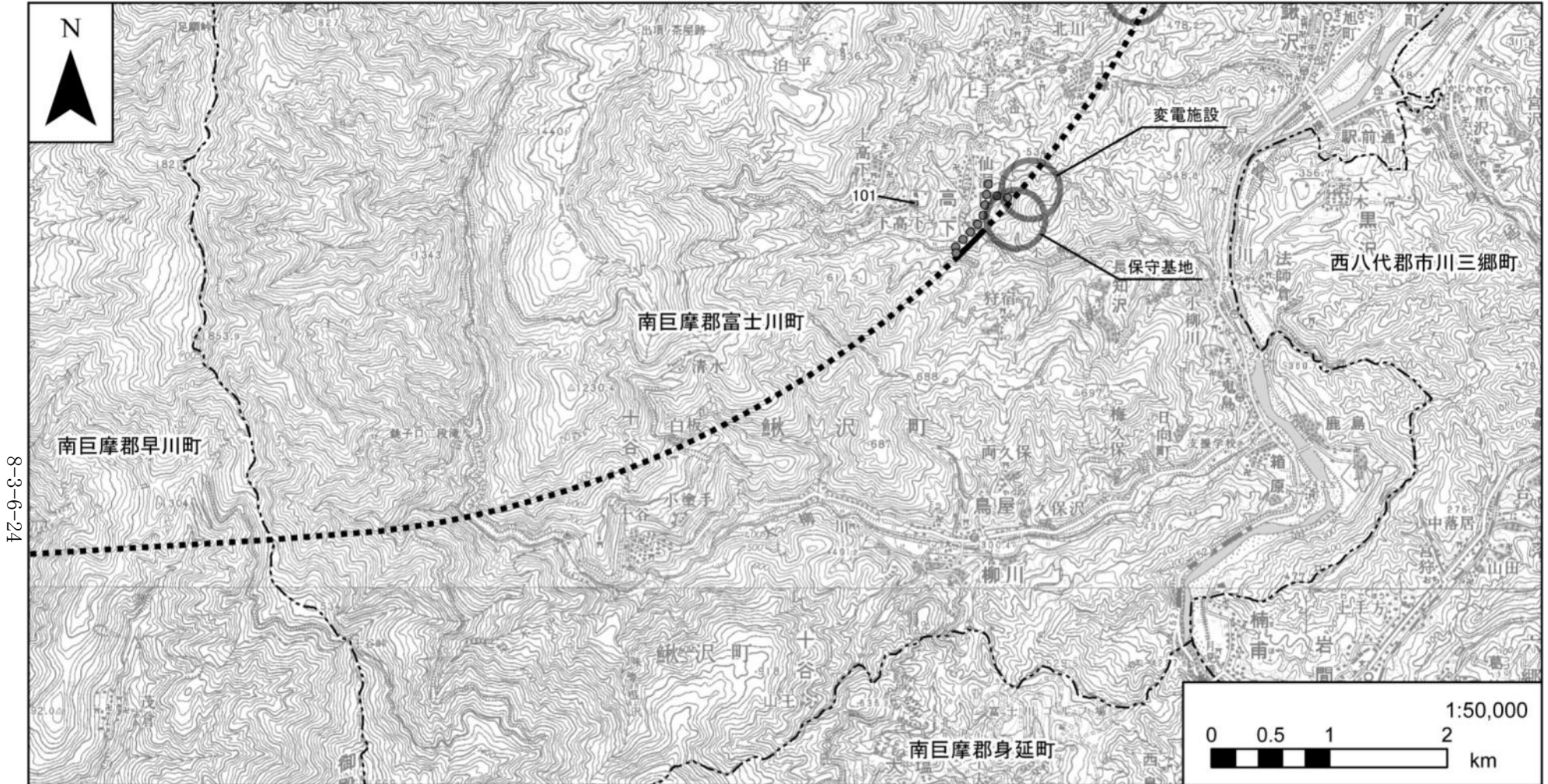


8-3-6-23

凡例

- |                      |            |            |
|----------------------|------------|------------|
| — 計画路線(新設区間(地上部))    | - - - 都県境  | ■ 埋蔵文化財包蔵地 |
| — 計画路線(既設区間(地上部))    | - - - 市町村境 |            |
| ⋯⋯ 計画路線(新設区間(トンネル部)) |            |            |
| — 計画路線(既設区間(トンネル部))  |            |            |
| ●●● 工事用道路            |            |            |

図 8-3-6-2(8) 埋蔵文化財包蔵地の分布状況

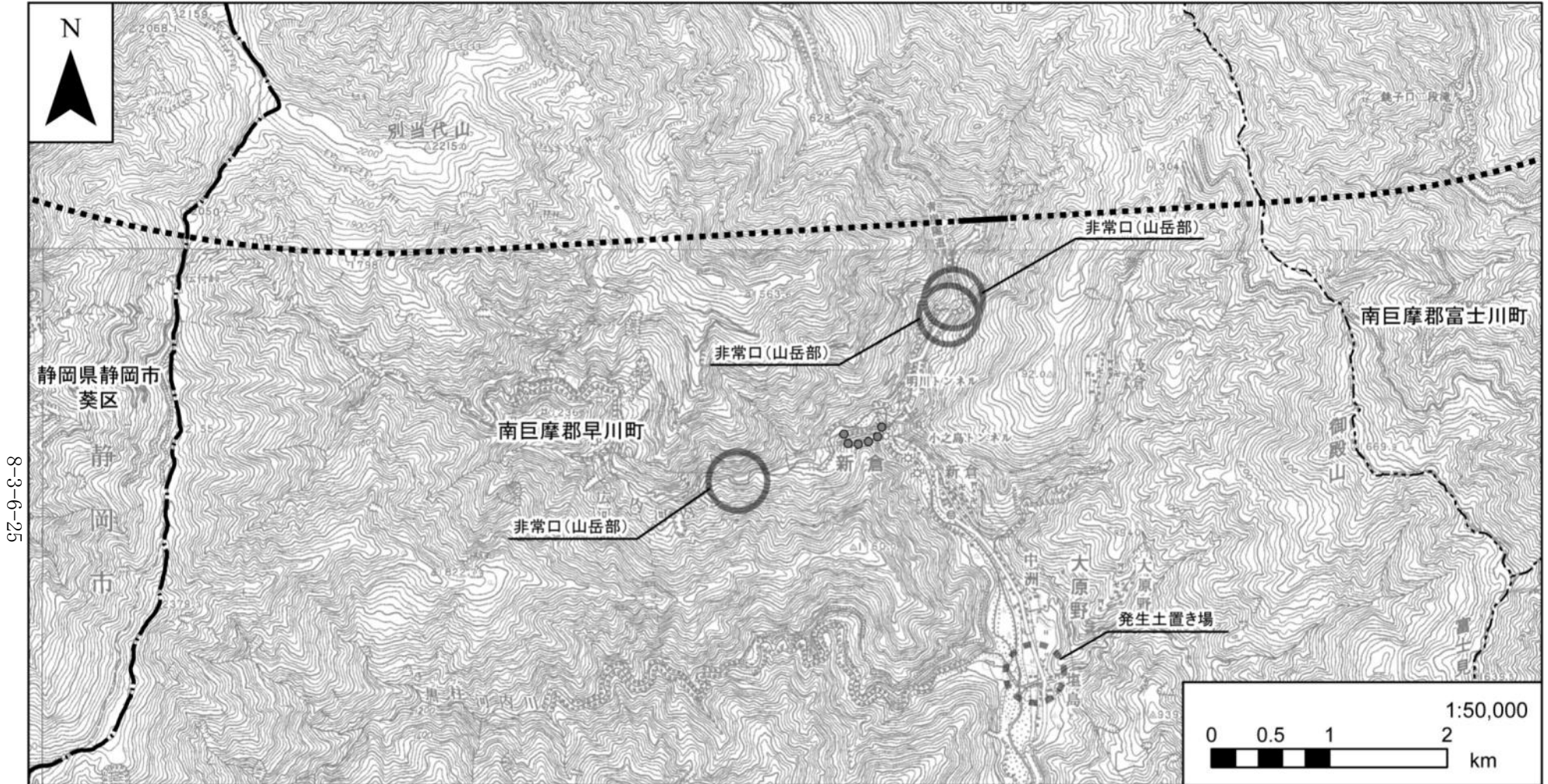


凡例

- 計画路線(新設区間(地上部))
- 計画路線(既設区間(地上部))
- ⋯⋯ 計画路線(新設区間(トンネル部))
- ▭ 計画路線(既設区間(トンネル部))
- 工事用道路
- 都県境
- 市町村境
- 埋蔵文化財包蔵地

図 8-3-6-2(9) 埋蔵文化財包蔵地の分布状況





凡例

- |                      |            |            |
|----------------------|------------|------------|
| — 計画路線(新設区間(地上部))    | - - - 都県境  | ■ 埋蔵文化財包蔵地 |
| — 計画路線(既設区間(地上部))    | - - - 市町村境 |            |
| ⋯⋯ 計画路線(新設区間(トンネル部)) |            |            |
| ▭ 計画路線(既設区間(トンネル部))  |            |            |
| ●●● 工事用道路            |            |            |

図 8-3-6-2(10) 埋蔵文化財包蔵地の分布状況

## (2) 予測及び評価

### 1) 鉄道施設（トンネル、地表式又は掘割式、嵩上式、駅、変電施設、保守基地）の存在

#### ア. 予測

##### 7) 予測項目

予測項目は、鉄道施設（トンネル、地表式又は掘割式、嵩上式、駅、変電施設、保守基地）の存在に係る文化財への影響とした。

##### 4) 予測の基本的な手法

鉄道施設（トンネル、地表式又は掘割式、嵩上式、駅、変電施設、保守基地）の存在に係る土地の改変区域と文化財の分布状況の重ね合わせにより、文化財が消失・改変する範囲を把握し、文化財への影響を定性的に予測した。

##### 7) 予測地域

対象事業実施区域及びその周囲の内、鉄道施設（トンネル、地表式又は掘割式、嵩上式、駅、変電施設、保守基地）の存在に係る文化財への影響が生じるおそれがあると認められる地域とした。

##### 1) 予測地点

予測地域において、鉄道施設（トンネル、地表式又は掘割式、嵩上式、駅、変電施設、保守基地）の存在に係る土地の改変区域内に文化財が存在する地点とした。

##### 7) 予測対象時期

鉄道施設（トンネル、地表式又は掘割式、嵩上式、駅、変電施設、保守基地）の完成時とした。

##### 7) 予測結果

予測地域において、鉄道施設（トンネル、地表式又は掘割式、嵩上式、駅、変電施設、保守基地）の存在に係る土地の改変の可能性がある範囲に存在する文化財を、表 8-3-6-3 及び図 8-3-6-3 に示す。

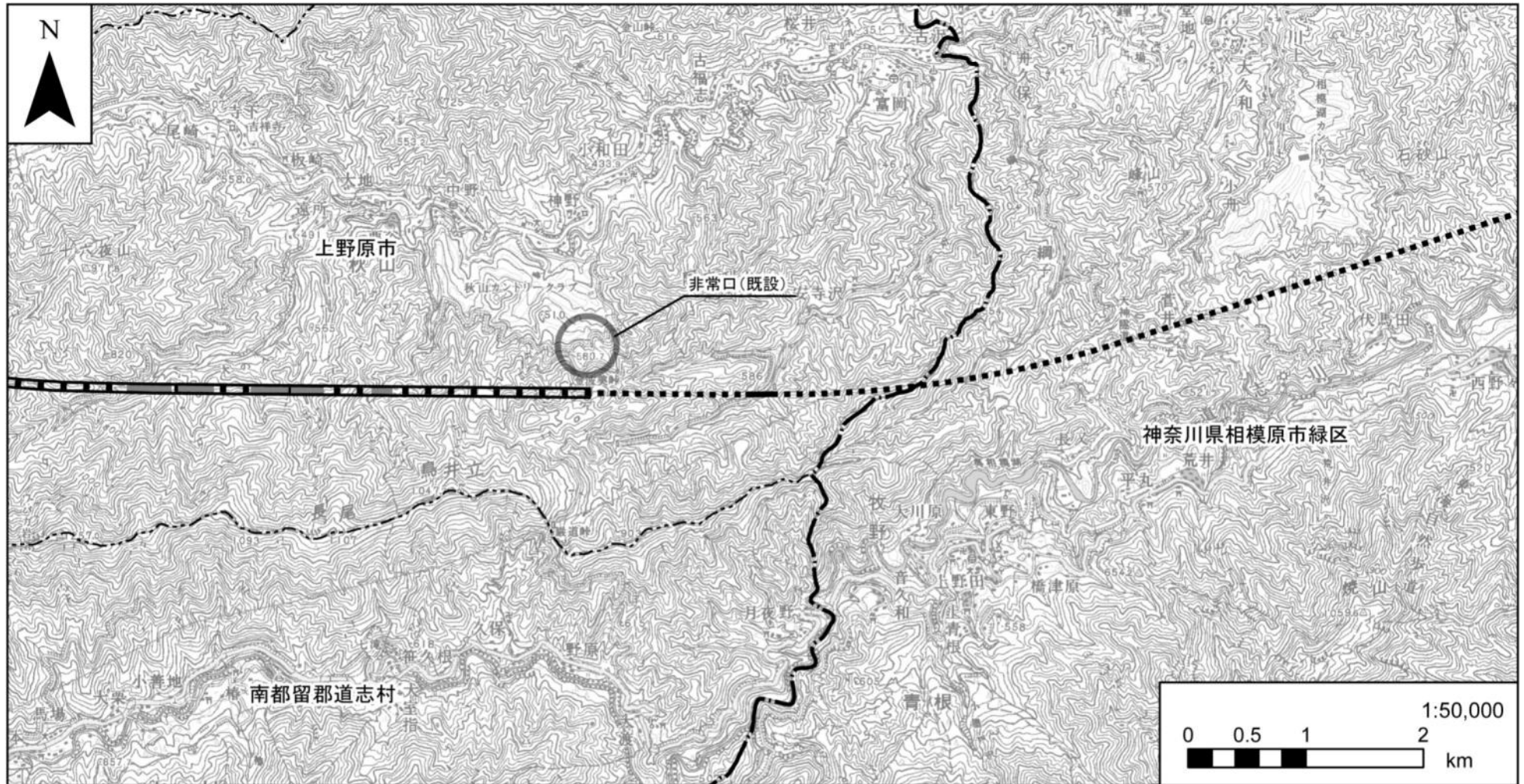
指定等文化財は、回避する計画としているため、指定等文化財への影響はないと予測する。

また、埋蔵文化財は、16 箇所の埋蔵文化財包蔵地が存在する箇所において、鉄道施設を設置することにより、それらの一部が改変される可能性がある（「資料編 12-2 埋蔵文化財包蔵地の改変の程度」参照）が、文化財保護法等の関係法令に基づき必要となる関係機関への手続きを行い、試掘・確認調査を実施したうえで、必要により文化財としての価値を後世に継承するために発掘調査を実施することから、埋蔵文化財包蔵地への影響は小さいと予測する。

表 8-3-6-3 土地の改変の可能性がある範囲内に存在する埋蔵文化財包蔵地

地点番号	市町村名	遺跡等名称	所在地	対象施設	改変の程度
20	笛吹市	中丸遺跡	境川町小山	高架橋、橋梁	一部改変
22		毘沙門遺跡	境川町石橋	高架橋、橋梁	一部改変
23		西原遺跡	境川町小山	高架橋、橋梁	一部改変
38	甲府市	勝山城址	上曾根	高架橋、橋梁	一部改変
50	中央市	二又第1遺跡	成島	保守基地	一部改変
51		二又第2遺跡	成島	高架橋、橋梁	一部改変
56		上窪遺跡	下河東	高架橋、橋梁	一部改変
57		平田宮第2遺跡	下河東	高架橋、橋梁	一部改変
63		八反田遺跡	下河東	高架橋、橋梁	一部改変
69		小井川遺跡	布施	高架橋、橋梁	一部改変
72		臼井阿原上河原遺跡	臼井阿原	高架橋、橋梁	一部改変
75		南アルプス市	釜無川堤防址群 (若草地区)	鏡中条、藤田	高架橋、橋梁
75-1	(堤防遺跡) <sup>注1</sup>		鏡中条、藤田	高架橋、橋梁	一部改変
77	加賀美条里遺構		加賀美、寺部、藤田	高架橋、橋梁	一部改変
81	滝沢川堤防址群		戸田	高架橋、橋梁	一部改変
84	大師東丹保遺跡		大師	高架橋、橋梁	一部改変
94	富士川町	最勝寺西の入遺跡	最勝寺	高架橋、橋梁	一部改変

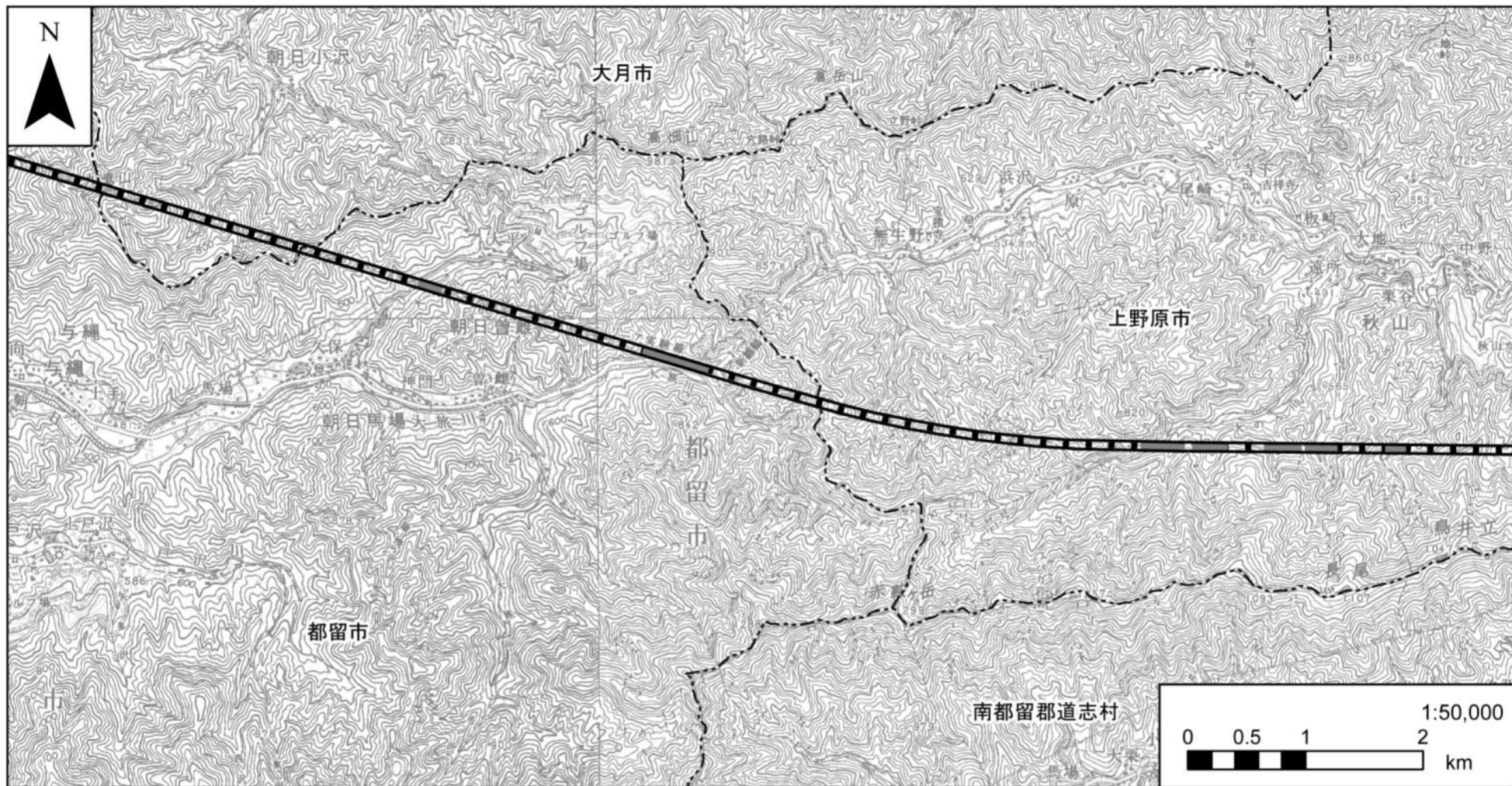
注1. 釜無川堤防址群(若草地区)のうち、発掘調査実施済みの範囲



凡例

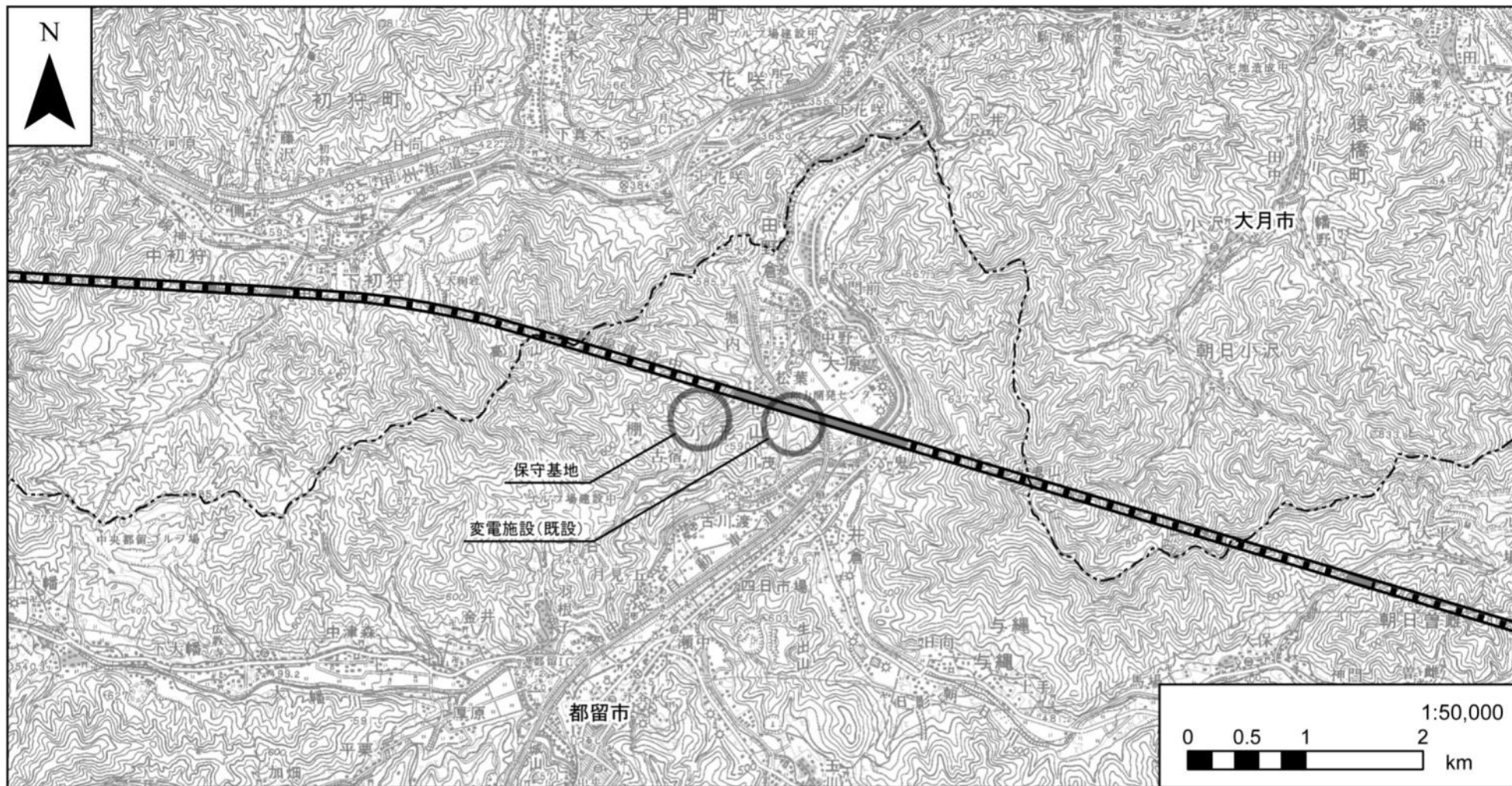
- 計画路線(新設区間(地上部))
- 計画路線(既設区間(地上部))
- ⋯⋯ 計画路線(新設区間(トンネル部))
- ▭ 計画路線(既設区間(トンネル部))
- 工事用道路
- 都県境
- 市町村境
- 埋蔵文化財包蔵地

図 8-3-6-3(1) 土地の改変の可能性がある範囲内に存在する埋蔵文化財包蔵地の分布状況



- 凡例
- 計画路線(新設区間(地上部))
  - 計画路線(既設区間(地上部))
  - ⋯⋯ 計画路線(新設区間(トンネル部))
  - ▭ 計画路線(既設区間(トンネル部))
  - 工事用道路
  - - - 都県境
  - ⋯⋯ 市町村境
  - 埋蔵文化財包蔵地

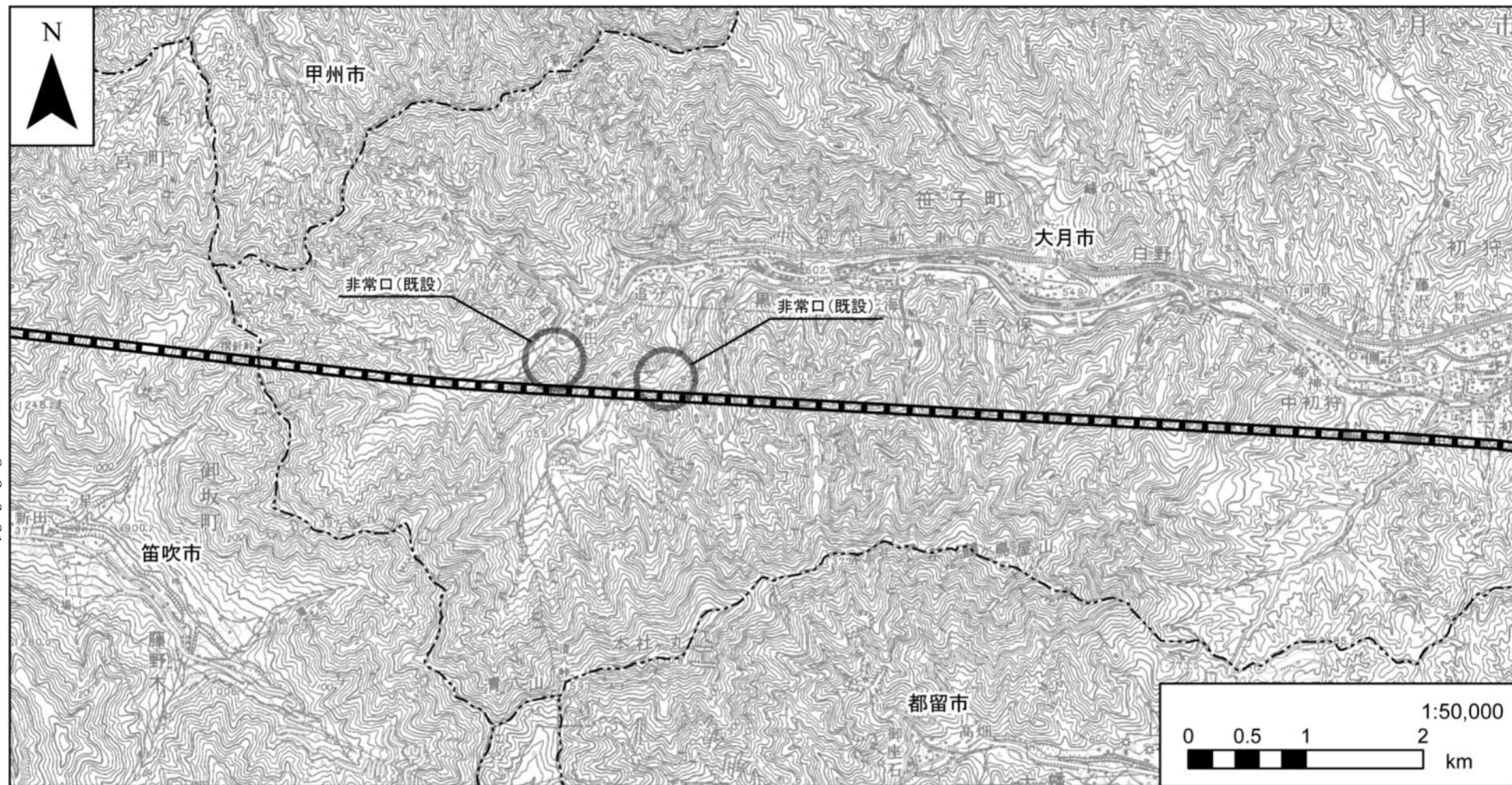
図 8-3-6-3(2) 土地の改変の可能性がある範囲内に存在する埋蔵文化財包蔵地の分布状況



凡例

- |                      |            |            |
|----------------------|------------|------------|
| — 計画路線(新設区間(地上部))    | - - - 都県境  | ■ 埋蔵文化財包蔵地 |
| — 計画路線(既設区間(地上部))    | - - - 市町村境 |            |
| ⋯⋯ 計画路線(新設区間(トンネル部)) |            |            |
| ▭ 計画路線(既設区間(トンネル部))  |            |            |
| ●●● 工事用道路            |            |            |

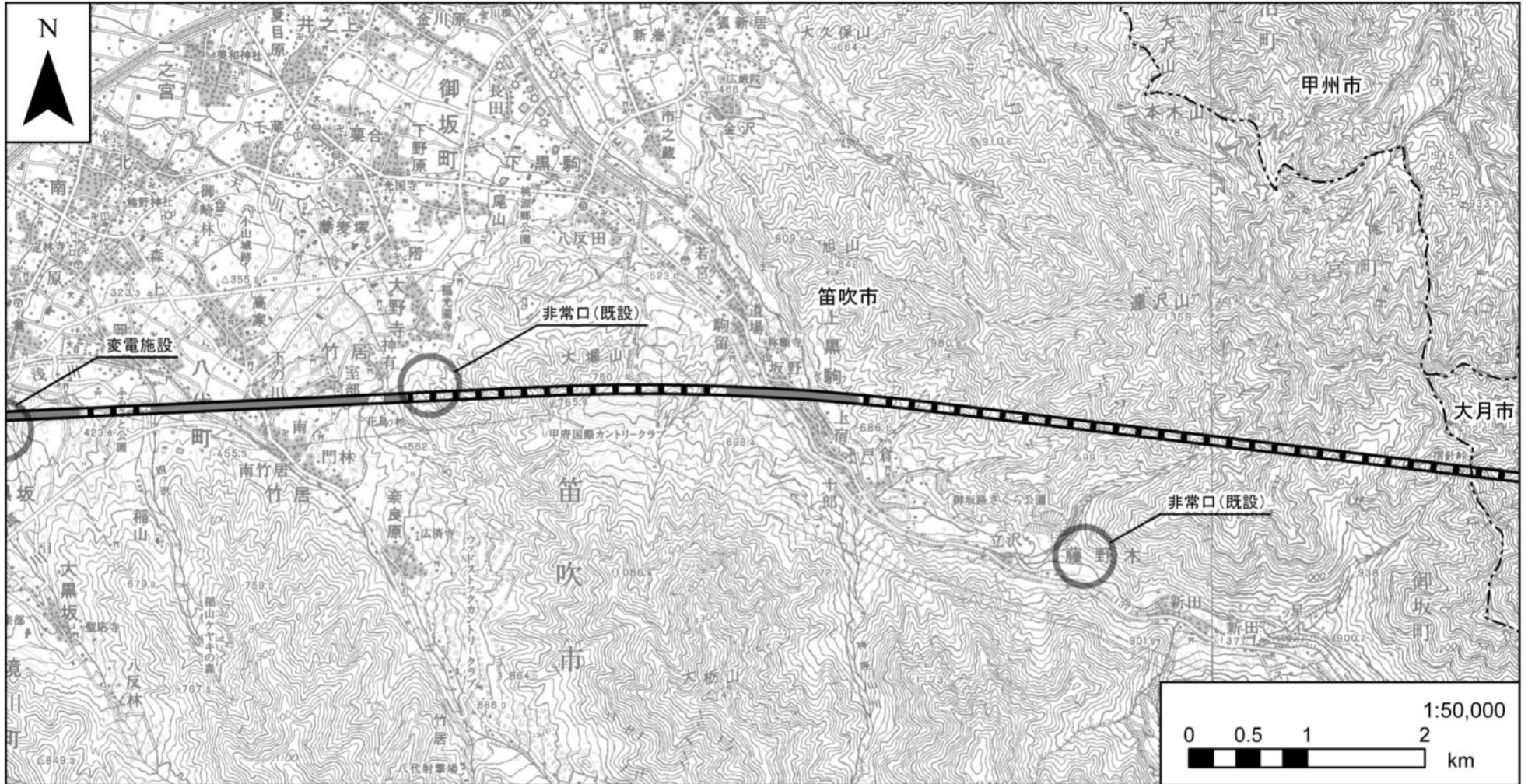
図 8-3-6-3(3) 土地の改変の可能性がある範囲内に存在する埋蔵文化財包蔵地の分布状況



凡例

- |                         |            |            |
|-------------------------|------------|------------|
| — 計画路線(新設区間(地上部))       | - - - 都県境  | ■ 埋蔵文化財包蔵地 |
| — 計画路線(既設区間(地上部))       | - - - 市町村境 |            |
| ..... 計画路線(新設区間(トンネル部)) |            |            |
| — 計画路線(既設区間(トンネル部))     |            |            |
| ●●● 工事用道路               |            |            |

図 8-3-6-3(4) 土地の改変の可能性がある範囲内に存在する埋蔵文化財包蔵地の分布状況



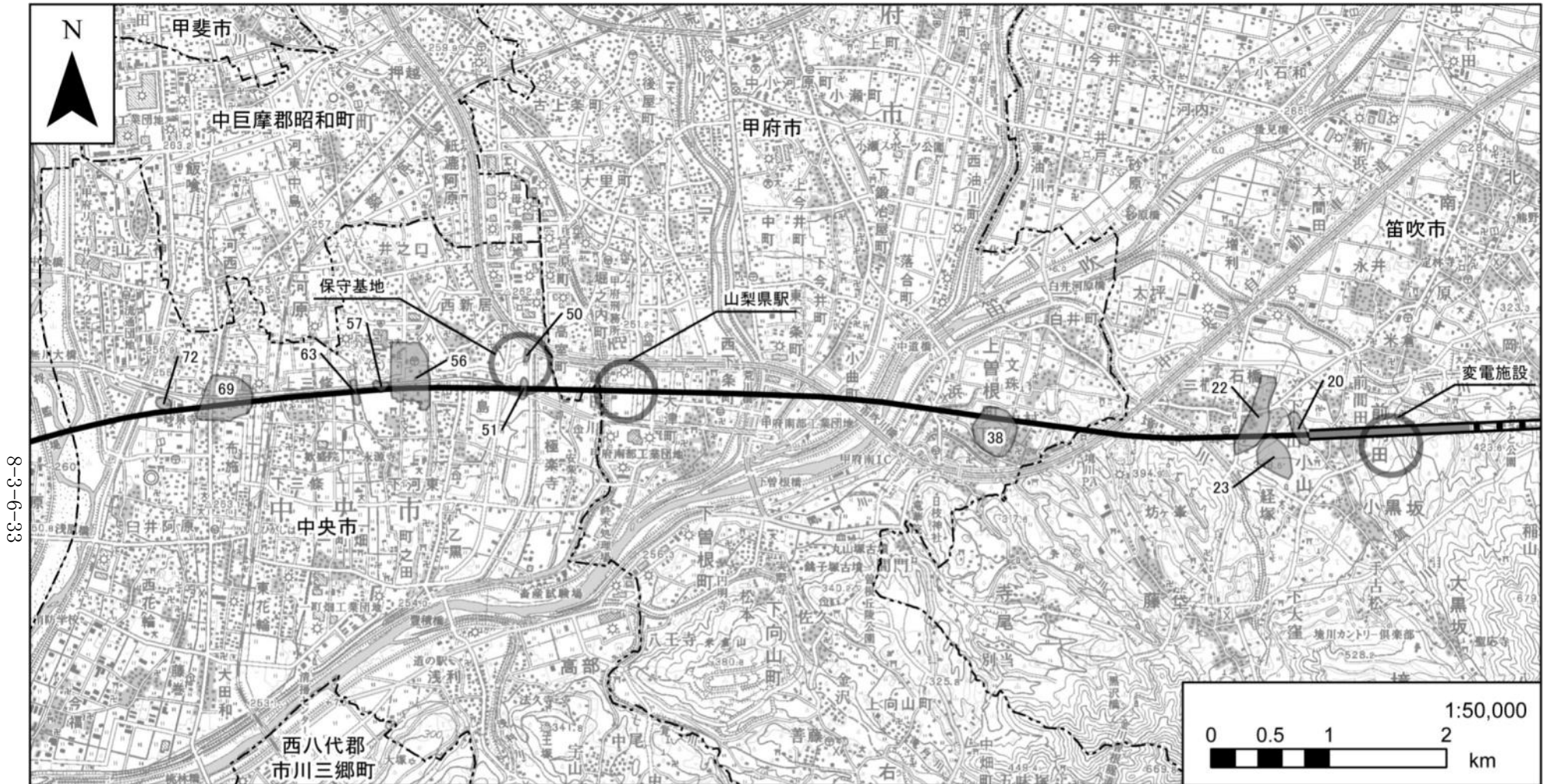
8-3-6-32

凡例

- |                         |            |            |
|-------------------------|------------|------------|
| — 計画路線(新設区間(地上部))       | --- 都県境    | ■ 埋蔵文化財包蔵地 |
| — 計画路線(既設区間(地上部))       | - - - 市町村境 |            |
| ..... 計画路線(新設区間(トンネル部)) |            |            |
| ▣ 計画路線(既設区間(トンネル部))     |            |            |
| ●●● 工事用道路               |            |            |

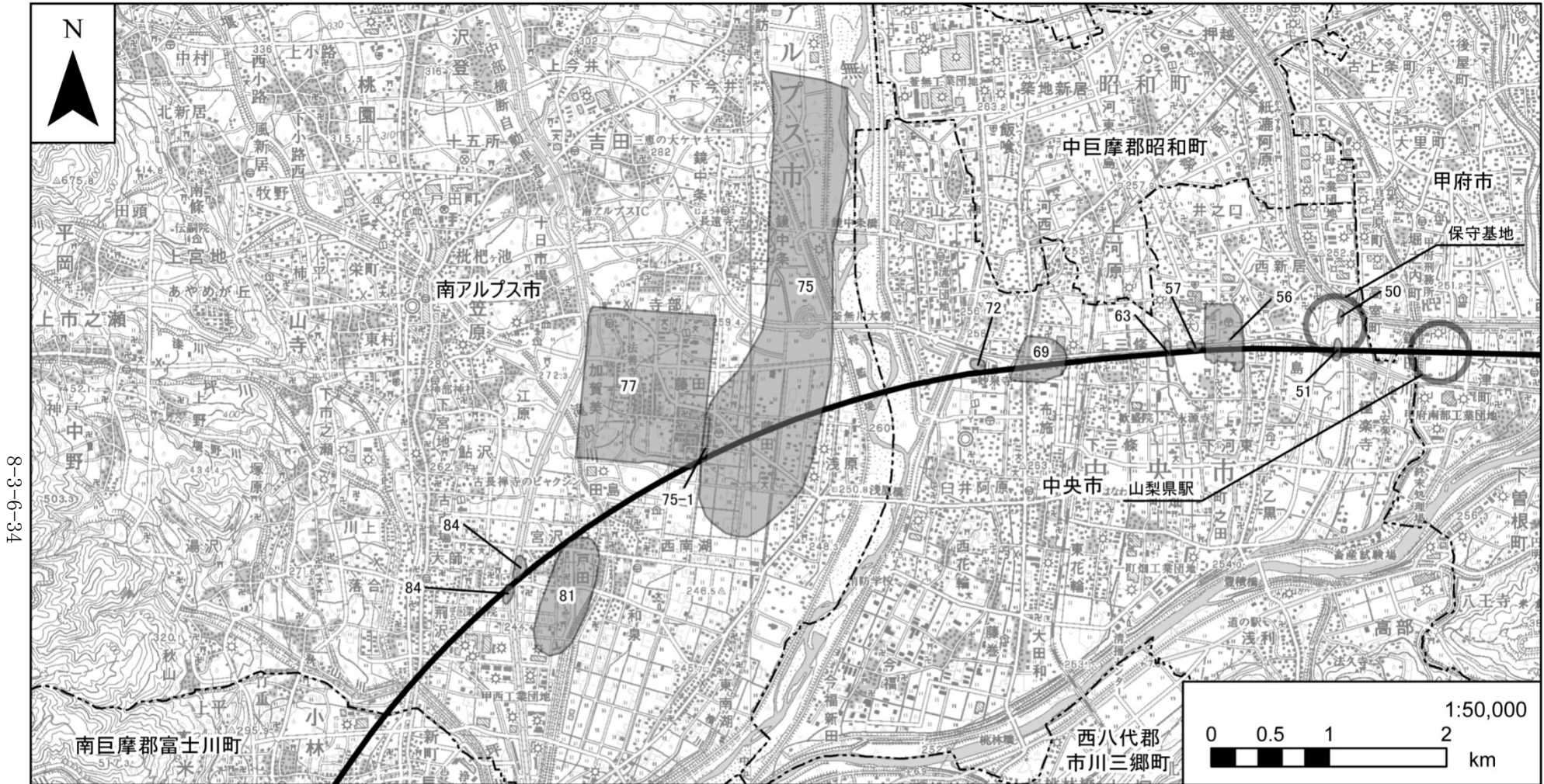
図 8-3-6-3(5) 土地の改変の可能性がある範囲内に存在する埋蔵文化財包蔵地の分布状況





- 凡例
- 計画路線(新設区間(地上部))
  - 計画路線(既設区間(地上部))
  - ⋯⋯ 計画路線(新設区間(トンネル部))
  - ▭ 計画路線(既設区間(トンネル部))
  - 工事用道路
  - - - 都県境
  - ⋯⋯ 市町村境
  - 埋蔵文化財包蔵地

図 8-3-6-3(6) 土地の改変の可能性がある範囲内に存在する埋蔵文化財包蔵地の分布状況



- 凡例
- 計画路線(新設区間(地上部))
  - 計画路線(既設区間(地上部))
  - ⋯⋯ 計画路線(新設区間(トンネル部))
  - ▭ 計画路線(既設区間(トンネル部))
  - 工事用道路
  - - - 都県境
  - 市町村境
  - 埋蔵文化財包蔵地

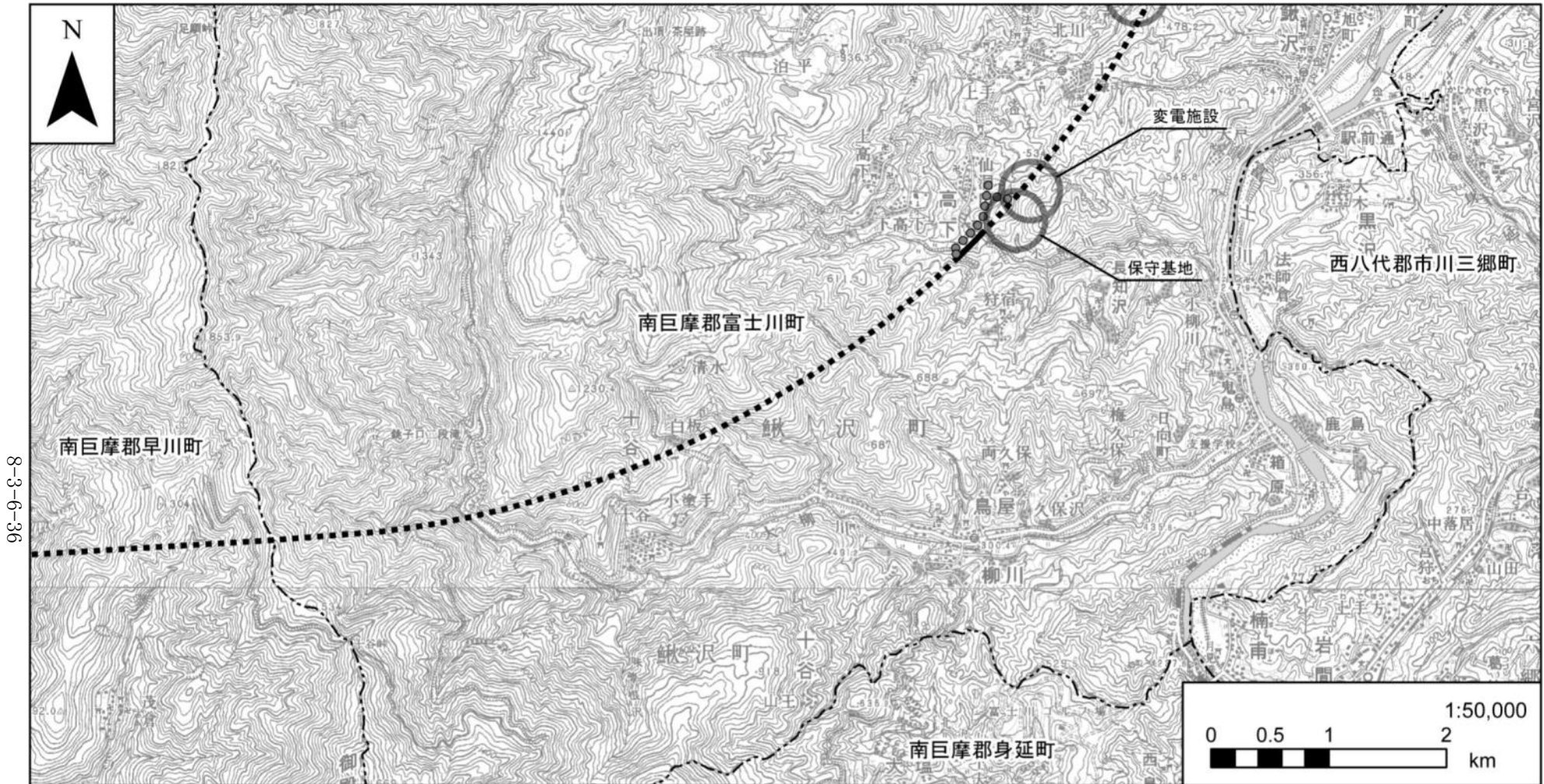
図 8-3-6-3(7) 土地の改変の可能性がある範囲内に存在する埋蔵文化財包蔵地の分布状況



凡例

- 計画路線(新設区間(地上部))
- 計画路線(既設区間(地上部))
- ⋯⋯ 計画路線(新設区間(トンネル部))
- ▬ 計画路線(既設区間(トンネル部))
- 工事用道路
- 都県境
- 市町村境
- 埋蔵文化財包蔵地

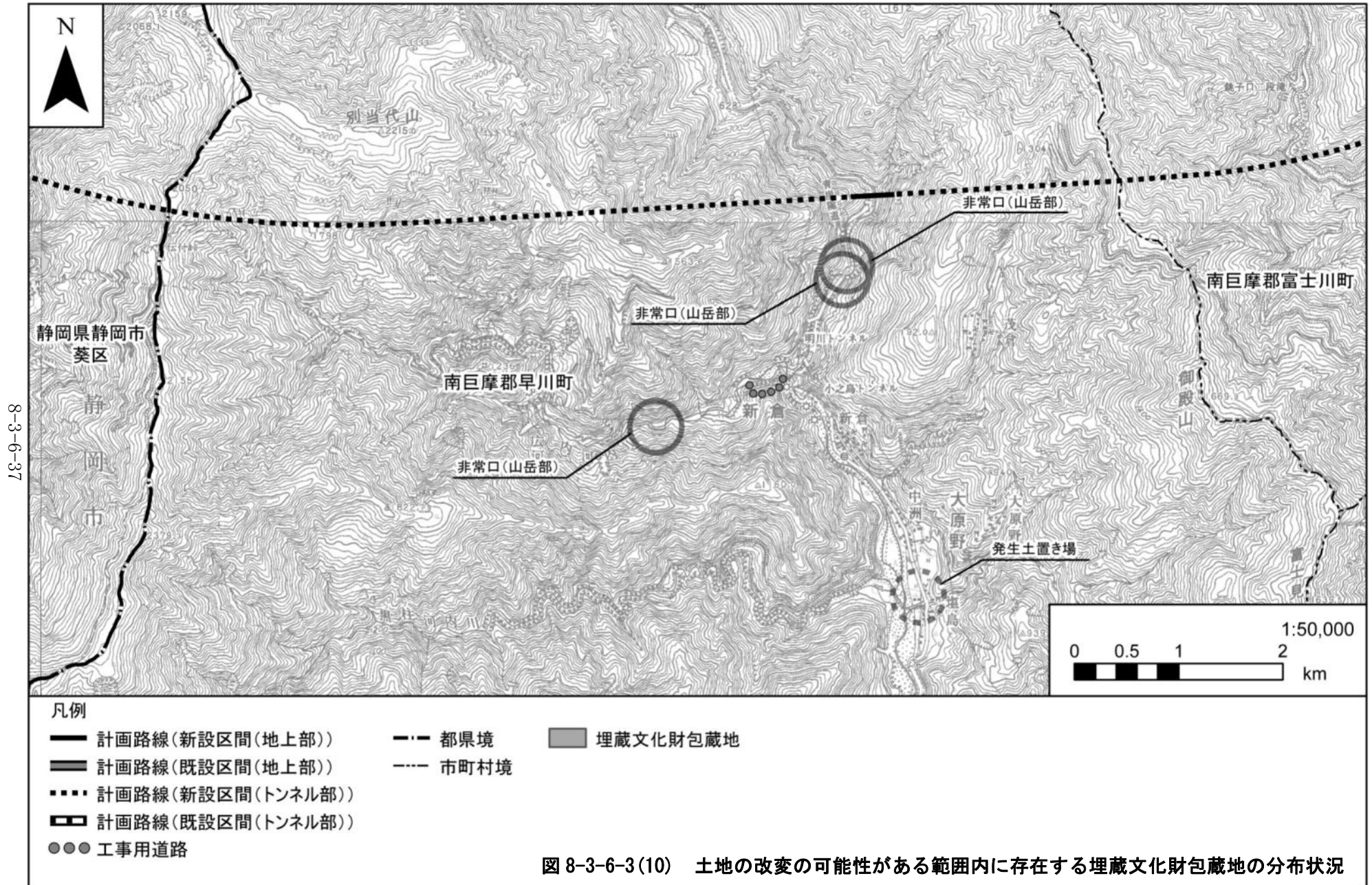
図 8-3-6-3(8) 土地の改変の可能性がある範囲内に存在する埋蔵文化財包蔵地の分布状況



8-3-6-36

- 凡例
- 計画路線(新設区間(地上部))
  - 計画路線(既設区間(地上部))
  - ⋯⋯ 計画路線(新設区間(トンネル部))
  - ▭ 計画路線(既設区間(トンネル部))
  - 工事用道路
  - - - 都県境
  - ⋯⋯ 市町村境
  - 埋蔵文化財包蔵地

図 8-3-6-3(9) 土地の改変の可能性がある範囲内に存在する埋蔵文化財包蔵地の分布状況



## イ. 環境保全措置の検討

### 7) 環境保全措置の検討の状況

本事業では、事業者により実行可能な範囲内で、鉄道施設（トンネル、地表式又は掘割式、嵩上式、駅、変電施設、保守基地）の存在による文化財に係る環境影響をできる限り回避又は低減することを目的として、環境保全措置の検討を行った。

環境保全措置の検討の状況を表 8-3-6-4 に示す。

**表 8-3-6-4 環境保全措置の検討の状況（鉄道施設の存在に係る文化財）**

環境保全措置	実施の適否	適否の理由
適切な構造及び工法の採用	適	必要な範囲で地上への仮設物の設置や橋脚の設置を避ける等、文化財の状況に応じた構造、工法等を採用することで文化財への影響を回避又は低減できることから、環境保全措置として採用する。
試掘・確認調査及び発掘調査の実施	適	事前に埋蔵文化財の範囲及び性格等を明らかにし、自治体等関係機関との調整のうえ、必要となる届出を行い、試掘・確認調査を実施したうえで、必要により文化財としての価値を後世に継承するために発掘調査を実施する。これらにより文化財が記録保存され、影響を回避又は低減できることから環境保全措置として採用する。
遺跡の発見に関する届出	適	法令に基づき、調査中及び工事中に新たに遺跡が発見されたときは、その旨を教育委員会等へ届出をし、その後の取扱いについては関係機関と協議を行い、対処することで、文化財への影響を回避又は低減できることから環境保全措置として採用する。

### 1) 環境保全措置の実施主体、方法その他の環境保全措置の実施の内容

本事業では、鉄道施設（トンネル、地表式又は掘割式、嵩上式、駅、変電施設、保守基地）の存在による文化財に係る環境影響を低減させるため、環境保全措置として「適切な構造及び工法の採用」「試掘・確認調査及び発掘調査の実施」及び「遺跡の発見に関する届出」を実施する。

環境保全措置の内容を表 8-3-6-5 に示す。

**表 8-3-6-5(1) 環境保全措置の内容（鉄道施設の存在に係る文化財）**

実施主体	東海旅客鉄道株式会社	
実施内容	種類・方法	適切な構造及び工法の採用
	位置・範囲	文化財の改変区域
	時期・期間	計画時及び工事中
環境保全措置の効果	必要な範囲で地上への仮設物の設置や橋脚の設置を避ける等、文化財の状況に応じた構造、工法等を採用することで文化財への影響を回避又は低減できる。	
効果の不確実性	なし	
他の環境への影響	なし	

表 8-3-6-5(2) 環境保全措置の内容（鉄道施設の存在に係る文化財）

実施主体		東海旅客鉄道株式会社
実施内容	種類・方法	試掘・確認調査及び発掘調査の実施
	位置・範囲	文化財の改変区域
	時期・期間	工事前
環境保全措置の効果		事前に埋蔵文化財の範囲及び性格等を明らかにし、自治体等関係機関との調整のうえ、必要となる届出を行い、試掘・確認調査を実施したうえで、必要により文化財としての価値を後世に継承するために発掘調査を実施する。これらにより文化財が記録保存され、影響を回避又は低減できる。
効果の不確実性		なし
他の環境への影響		なし

表 8-3-6-5(3) 環境保全措置の内容（鉄道施設の存在に係る文化財）

実施主体		東海旅客鉄道株式会社
実施内容	種類・方法	遺跡の発見に関する届出
	位置・範囲	文化財の発見位置
	時期・期間	工事前及び工事中
環境保全措置の効果		法令に基づき、調査中及び工事中に新たに遺跡が発見されたときは、その旨を教育委員会等へ届出をし、その後の取扱いについては関係機関と協議を行い、対処することで、文化財への影響を回避又は低減できる。
効果の不確実性		なし
他の環境への影響		なし

ウ) 環境保全措置の効果及び当該環境保全措置を講じた後の環境の変化の状況

環境保全措置の効果は表 8-3-6-5 に示すとおりである。環境保全措置を実施することで、文化財に係る環境影響が回避又は低減される。

ウ. 事後調査

採用した予測手法は、予測の不確実性の程度が小さいこと、また、事業の実施に伴う文化財の取扱いは、関係法令等に基づき適切な措置を講じるため、文化財への影響は小さいと考えられることから、環境影響評価法に基づく事後調査は実施しないものとする。

## エ. 評価

### 7) 評価の手法

#### a) 回避又は低減に係る評価

事業者により実行可能な範囲内で回避又は低減がなされているか、見解を明らかにすることにより行った。

### 1) 評価の結果

#### a) 回避又は低減に係る評価

本事業では、表 8-3-6-5 に示した環境保全措置を確実に実施することから、鉄道施設（トンネル、地表式又は掘割式、嵩上式、駅、変電施設、保守基地）の存在に係る文化財への影響の回避又は低減が図られていると評価する。